



# Annexes

- 1- **Assainissement - Fiche d'identité communale**
- 2- **Architecture - Fiche d'identité communale**
- 3- **Éléments de patrimoine non protégés – Fiche d'identité communale**
- 4- **Logements vacants - Carte de localisation par commune**
- 5- **Pré-diagnostic agricole**
- 6- **Étude de densification**
- 7- **Zoom sur l'évaluation environnementale par commune**

# FICHE D'IDENTITE - ASSAINISSEMENT COMMUNE D'ALBIGNAC



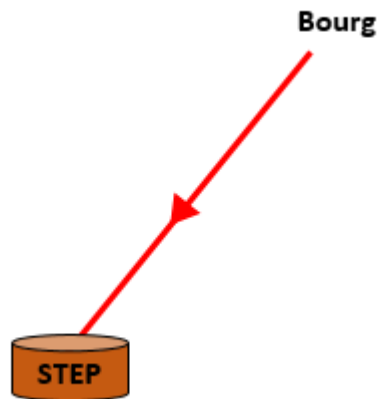
## CONTEXTE GENERAL

<b>Nombre d'habitants (INSEE 2016) :</b>	254 habitants
<b>Nombre d'habitants par logement :</b>	2,2 habitants par logement
<b>Nombre d'abonnés (assainissement collectif) :</b>	20 abonnés
<b>Nombre d'abonnés (assainissement non collectif) :</b>	127 abonnés
<b>Activités particulières :</b>	-
<b>Gestion du service :</b>	Adhésion au Syndicat Mixte Bellovic (Concessionnaire SAUR)
<b>Tarification de l'assainissement hors redevance (pour une facture de 120 m<sup>3</sup>) :</b>	3,75 €/m <sup>3</sup>

## SYSTEME D'ASSAINISSEMENT

<b>Assainissement collectif :</b>	<input checked="" type="checkbox"/> Oui <input type="checkbox"/> Non
<b>Schéma directeur :</b>	Non
<b>Zonage assainissement :</b>	Oui (cf. cartographie en fin de fiche) Le zonage d'assainissement collectif concerne le bourg de la commune.
<b>Plan des réseaux existants :</b>	<input checked="" type="checkbox"/> Oui <input type="checkbox"/> Non

### Synoptique simplifié des réseaux




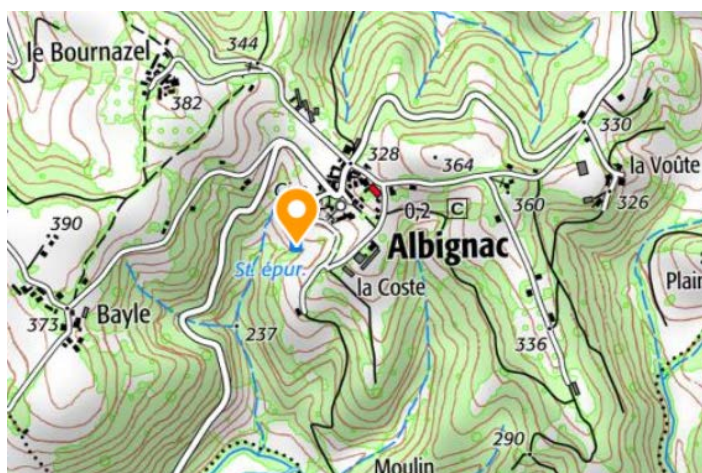
# FICHE D'IDENTITE - ASSAINISSEMENT COMMUNE D'ALBIGNAC



## STATION D'EPURATION

<b>Nom de la station :</b>	Albignac
<b>Code SANDRE :</b>	0519003V001
<b>Type de station :</b>	Filtres plantés de roseaux
<b>Capacité nominale :</b>	60 EH
<b>Date de mise en service :</b>	2006

### Localisation sur fond IGN

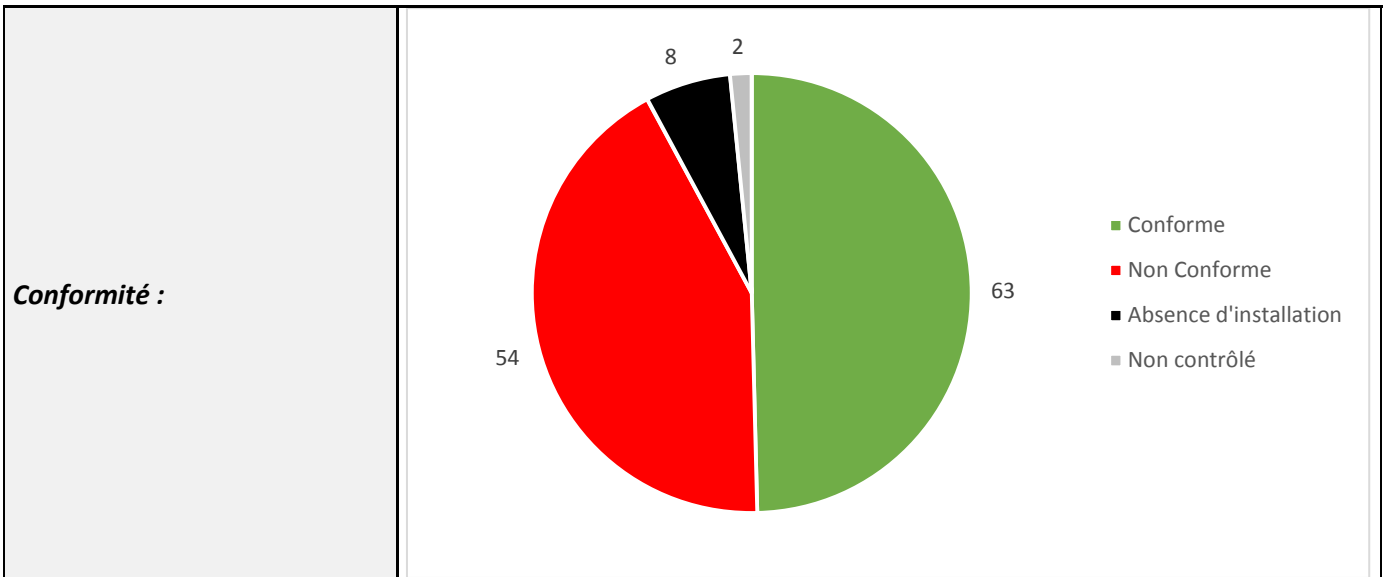


<b>Localisation :</b>	Le Bourg
<b>Coordonnées de la station (RGF93) :</b>	X : 595 952 m Y : 6 449 596 m
<b>Parcelle cadastrale :</b>	Parcelle N° 1404 Section B
<b>Milieu récepteur :</b>	La Roanne
<b>Coordonnées du point de rejet (RGF93) :</b>	X : 595 908 m Y : 6 449 597 m
<b>Conformité réglementaire :</b>	Conforme en équipement (2017) et conforme en performance (2016)
<b>Bilan de fonctionnement :</b>	La station est alimentée par bâchée au moyen d'une chasse (réparée en 2018). L'affaissement du terrain entraîne une désolidarisation des bordures des filtres. La station ne représente pas une pression significative sur le milieu récepteur.
<b>Evaluation théorique de la capacité résiduelle :</b>	20 abonnés soit environ 44 EH en théorie soit une marge résiduelle sur la capacité nominale de 27%. Le dernier bilan 24h réalisé en 2014 avait évalué la charge hydraulique et la charge organique à environ 20% de la capacité nominale de la station.

# FICHE D'IDENTITE - ASSAINISSEMENT COMMUNE D'ALBIGNAC

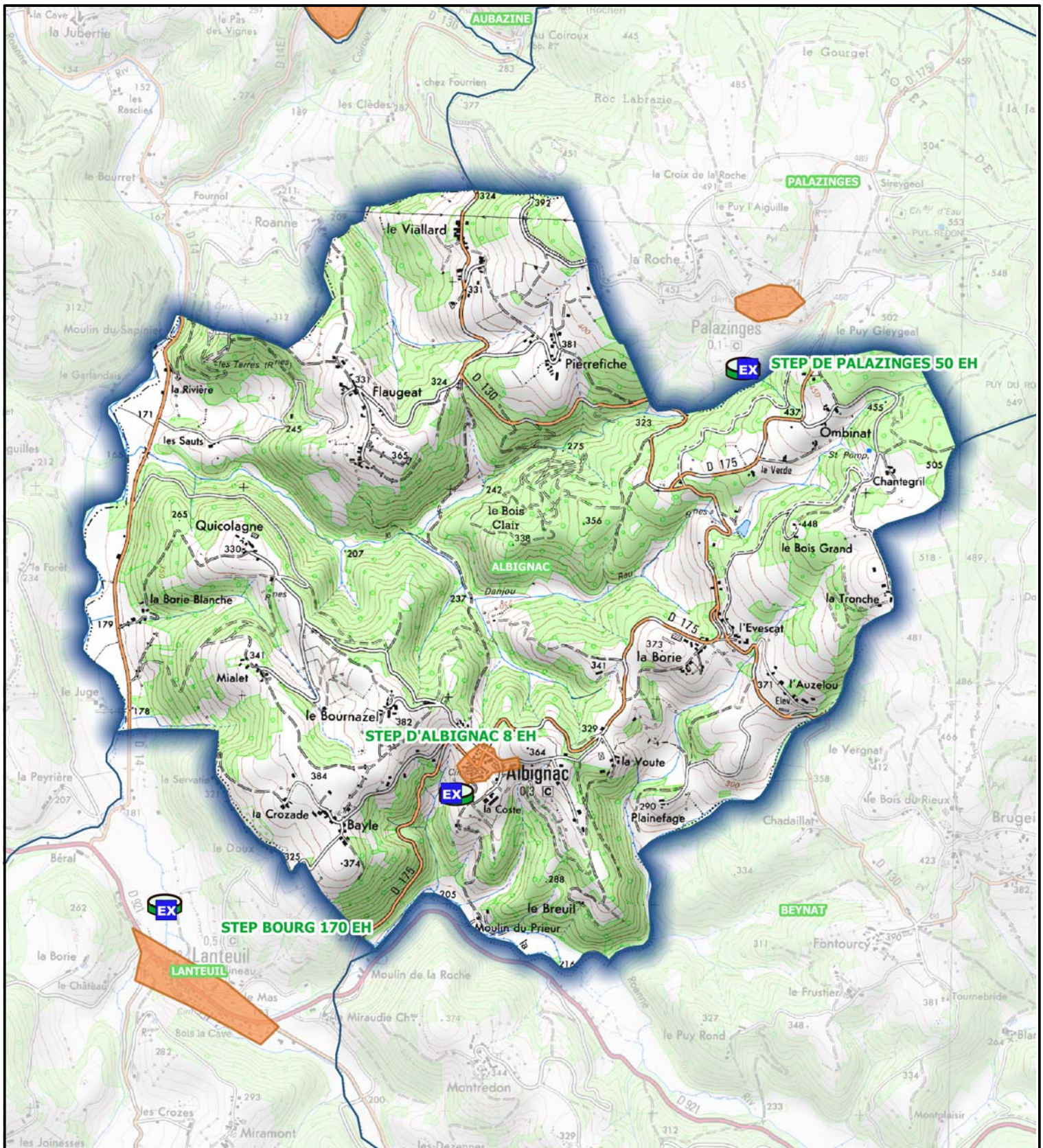


## ASSAINISSEMENT NON COLLECTIF



## EAUX PLUVIALES

<b>Réseau de collecte des eaux pluviales :</b>	<input type="checkbox"/> Oui	<input checked="" type="checkbox"/> Non
<b>Localisation :</b>	-	
<b>Plan des réseaux existants :</b>	<input type="checkbox"/> Oui	<input checked="" type="checkbox"/> Non
<b>Système de réutilisation des eaux de pluie :</b>	<input type="checkbox"/> Oui	<input checked="" type="checkbox"/> Non



### LEGENDE

- Boues activées
- Filtres plantes de roseaux
- Lit bacterien
- ZONAGE ASS COLLECTIF
- Filtre a sable
- Lagunage naturel
- EXUTOIRE
- Assainissement collectif



Echelle : 1:25000      0      0.8      1.6 km

**DEJANTE EAU & ENVIRONNEMENT  
SUD-OUEST**  
75, avenue de la Libération - 19360 Malemort  
Tél: 05 55 92 80 10 - Choix 2  
**Groupe  
DEJANTE**

Maitre d'ouvrage:  
**Communauté de  
communes  
MIDI CORREZIEN**



**Emplacement des stations d'épuration et  
zonage d'assainissement  
Commune : ALBIGNAC**

# FICHE D'IDENTITE - ASSAINISSEMENT COMMUNE D'ALTILLAC



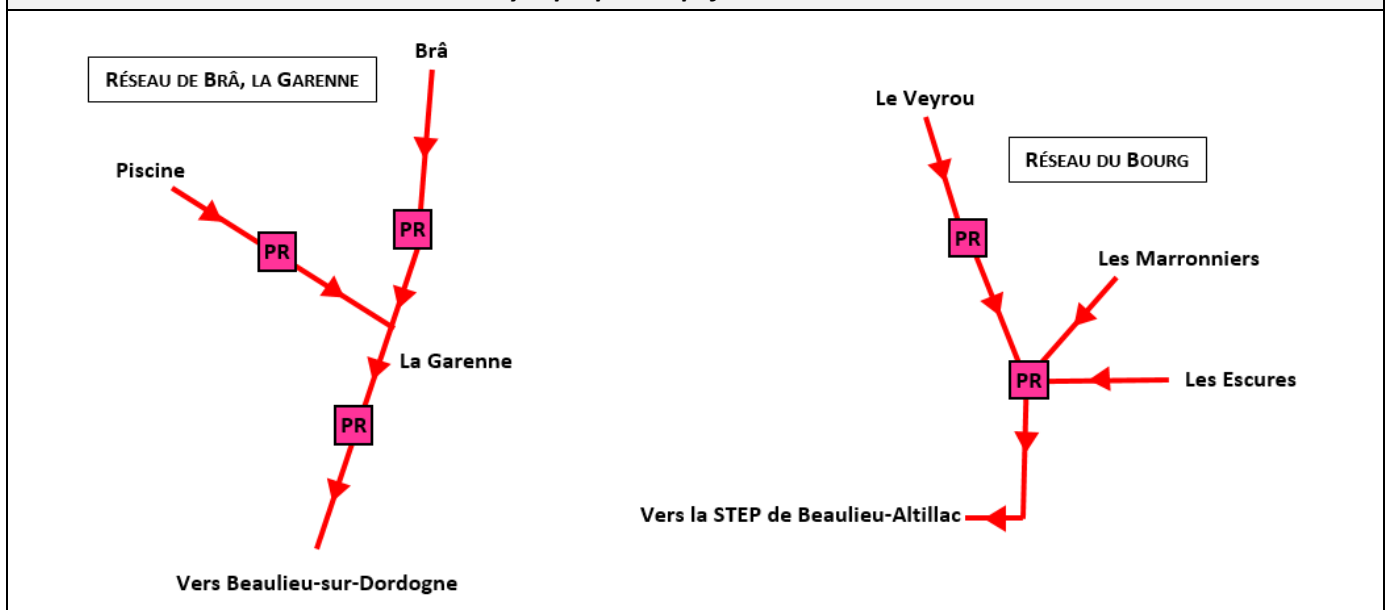
## CONTEXTE GENERAL

<b>Nombre d'habitants (INSEE 2016) :</b>	867 habitants
<b>Nombre d'habitants par logement :</b>	2,0 habitants par logement
<b>Nombre d'abonnés (assainissement collectif) :</b>	158 abonnés
<b>Nombre d'abonnés (assainissement non collectif) :</b>	472 abonnés
<b>Activités particulières :</b>	-
<b>Gestion du service :</b>	Adhésion au Syndicat Mixte Bellovic (Concessionnaire SAUR)
<b>Tarifcation de l'assainissement hors redevance (pour une facture de 120 m<sup>3</sup>) :</b>	4,17 €/m <sup>3</sup>

## SYSTEME D'ASSAINISSEMENT

<b>Assainissement collectif :</b>	<input checked="" type="checkbox"/> Oui <input type="checkbox"/> Non
<b>Schéma directeur :</b>	Oui Le schéma directeur date de 2000.
<b>Zonage assainissement :</b>	Oui (cf. cartographie en fin de fiche) Le zonage d'assainissement collectif concerne le bourg, l'avenue des Généraux Marot, la rue des armistices, le Veyrou, les Escures, les Marronniers, Fontmerle, Le Rodal, le Sagrier, le Dougnoux, le lotissement de Brâ, Brâ, la Garenne et le village de vacances. Cependant, ne sont pas raccordés les villages de Fontmerle, le Rodal, le Sagrier et le Dougnoux.
<b>Plan des réseaux existants :</b>	<input checked="" type="checkbox"/> Oui <input type="checkbox"/> Non

### Synoptique simplifié des réseaux



# FICHE D'IDENTITE - ASSAINISSEMENT COMMUNE D'ALTILLAC



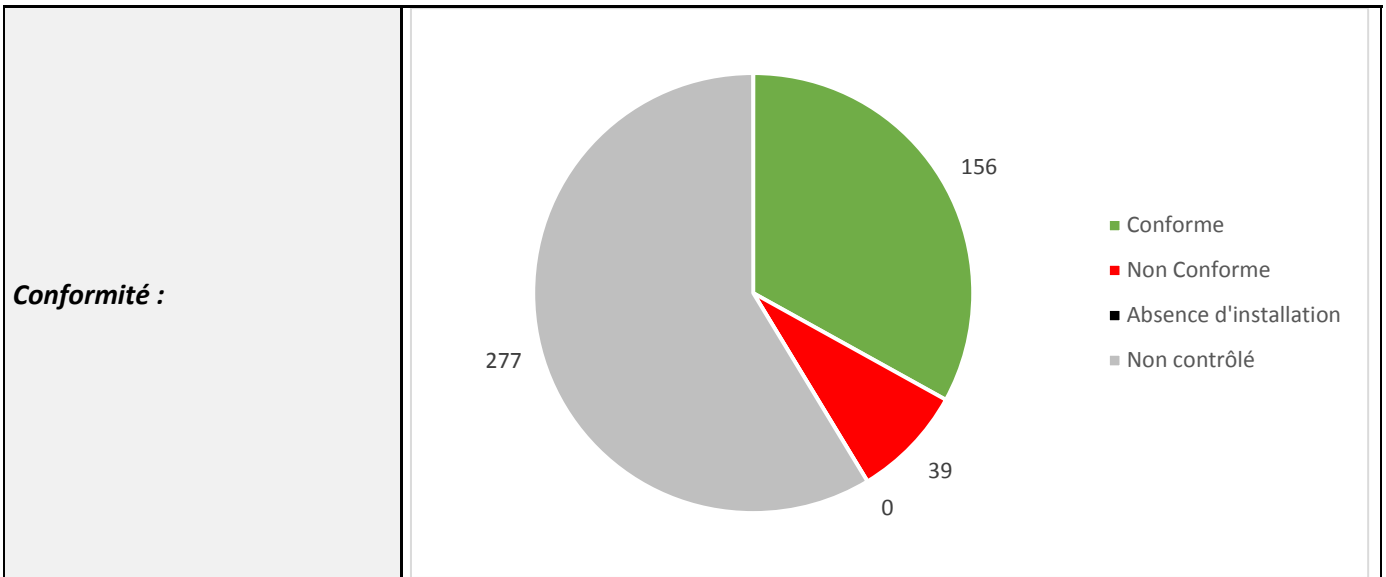
## STATION D'EPURATION

<b>Nom de la station :</b>	Les effluents de la commune rejoignent la station de Beaulieu – Altillac située sur la commune de Beaulieu-sur-Dordogne (cf. Fiche N°5 – Beaulieu-sur-Dordogne)
<b>Code SANDRE :</b>	-
<b>Type de station :</b>	-
<b>Capacité nominale :</b>	-
<b>Date de mise en service :</b>	-
<b>Localisation sur fond IGN</b>	
-	
<b>Localisation :</b>	-
<b>Coordonnées de la station (RGF93) :</b>	-
<b>Parcelle cadastrale :</b>	-
<b>Milieu récepteur :</b>	-
<b>Coordonnées du point de rejet (RGF93) :</b>	-
<b>Conformité réglementaire :</b>	-
<b>Bilan de fonctionnement :</b>	-

# FICHE D'IDENTITE - ASSAINISSEMENT COMMUNE D'ALTILLAC

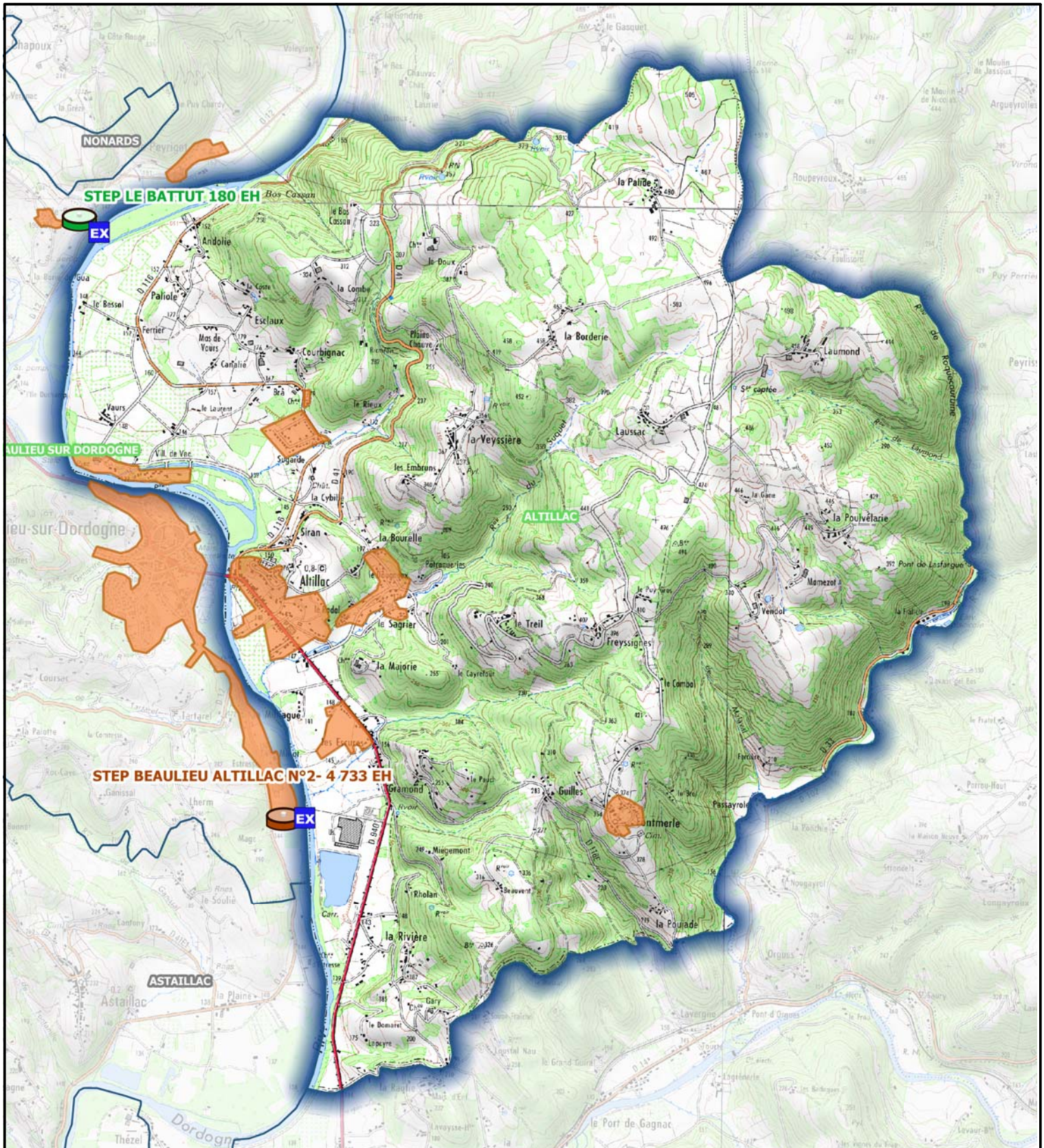


## ASSAINISSEMENT NON COLLECTIF











## EAUX PLUVIALES

<b>Réseau de collecte des eaux pluviales :</b>	<input checked="" type="checkbox"/> Oui	<input type="checkbox"/> Non
<b>Localisation :</b>	Le Bourg, Avenue des Généraux Marbot, Rue des armistices	
<b>Plan des réseaux existants :</b>	<input type="checkbox"/> Oui	<input checked="" type="checkbox"/> Non
<b>Système de réutilisation des eaux de pluie :</b>	<input type="checkbox"/> Oui	<input checked="" type="checkbox"/> Non



**LEGENDE**

-  Boues activées
-  Filtres plantes de roseaux
-  Lit bacterien
-  ZONAGE ASS COLLECTIF
-  Filtre a sable
-  Lagunage naturel
-  EXUTOIRE
-  ASSIGNAC Assainissement collectif




Echelle : 1:35000      0      0.8      1.6 km

**DEJANTE EAU & ENVIRONNEMENT SUD-OUEST**  
 75, avenue de la Libération - 19360 Malemort  
 Tél: 05 55 92 80 10 - Choix 2



Maitre d'ouvrage:  
**Communauté de communes MIDI CORREZIEN**

**Emplacement des stations d'épuration et zonage d'assainissement**  
**Commune : ALTILLAC**



*Ce plan est la propriété du groupe DEJANTE Infra. Il ne peut être reproduit ou utilisé sans son autorisation écrite.*

# FICHE D'IDENTITE - ASSAINISSEMENT COMMUNE D'ASTAILLAC



## CONTEXTE GENERAL

<b>Nombre d'habitants (INSEE 2016) :</b>	232 habitants
<b>Nombre d'habitants par logement :</b>	2,1 habitants par logement
<b>Nombre d'abonnés (assainissement collectif) :</b>	0 abonné
<b>Nombre d'abonnés (assainissement non collectif) :</b>	183 abonnés
<b>Activités particulières :</b>	-
<b>Gestion du service :</b>	Adhésion au Syndicat Mixte Bellovic (Concessionnaire SAUR)
<b>Tarifcation de l'assainissement hors redevance (pour une facture de 120 m<sup>3</sup>) :</b>	-

## SYSTEME D'ASSAINISSEMENT

<b>Assainissement collectif :</b>	<input type="checkbox"/> Oui <input checked="" type="checkbox"/> Non
<b>Schéma directeur :</b>	-
<b>Zonage assainissement :</b>	Non
<b>Plan des réseaux existants :</b>	<input type="checkbox"/> Oui <input checked="" type="checkbox"/> Non

### Synoptique simplifié des réseaux

# FICHE D'IDENTITE - ASSAINISSEMENT COMMUNE D'ASTAILLAC



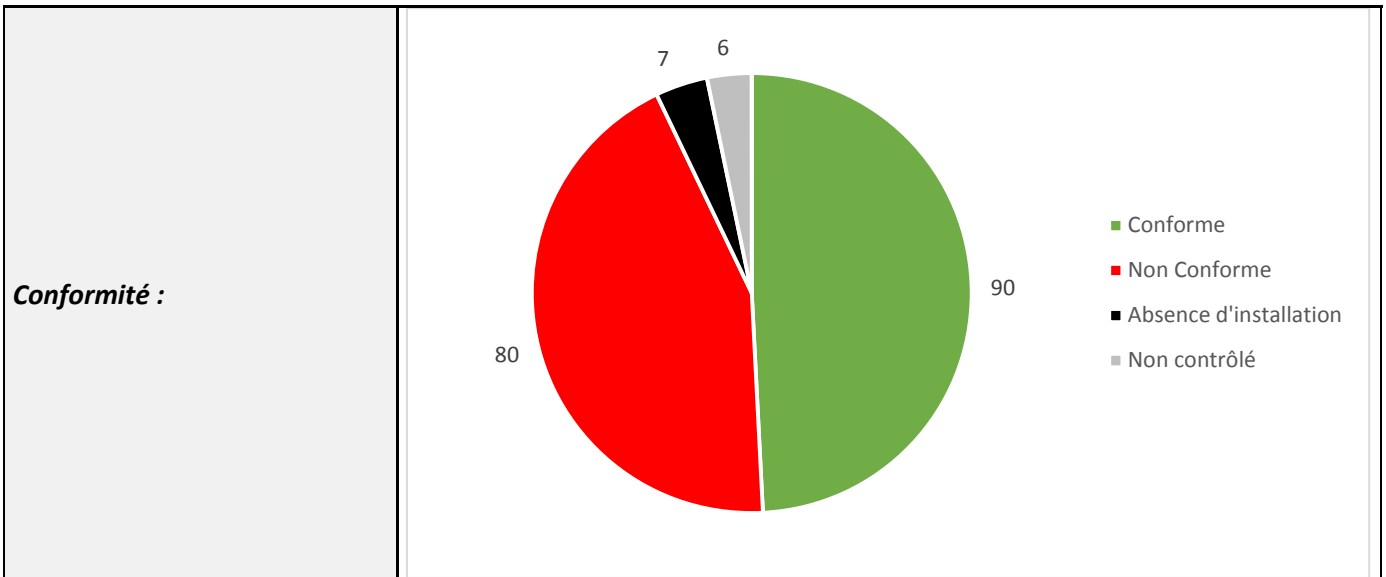
## STATION D'EPURATION

<b>Nom de la station :</b>	-
<b>Code SANDRE :</b>	-
<b>Type de station :</b>	-
<b>Capacité nominale :</b>	-
<b>Date de mise en service :</b>	-
<b>Localisation sur fond IGN</b>	
-	
<b>Localisation :</b>	-
<b>Coordonnées de la station (RGF93) :</b>	-
<b>Parcelle cadastrale :</b>	-
<b>Milieu récepteur :</b>	-
<b>Coordonnées du point de rejet (RGF93) :</b>	-
<b>Conformité réglementaire :</b>	-
<b>Bilan de fonctionnement :</b>	-

# FICHE D'IDENTITE - ASSAINISSEMENT COMMUNE D'ASTAILLAC

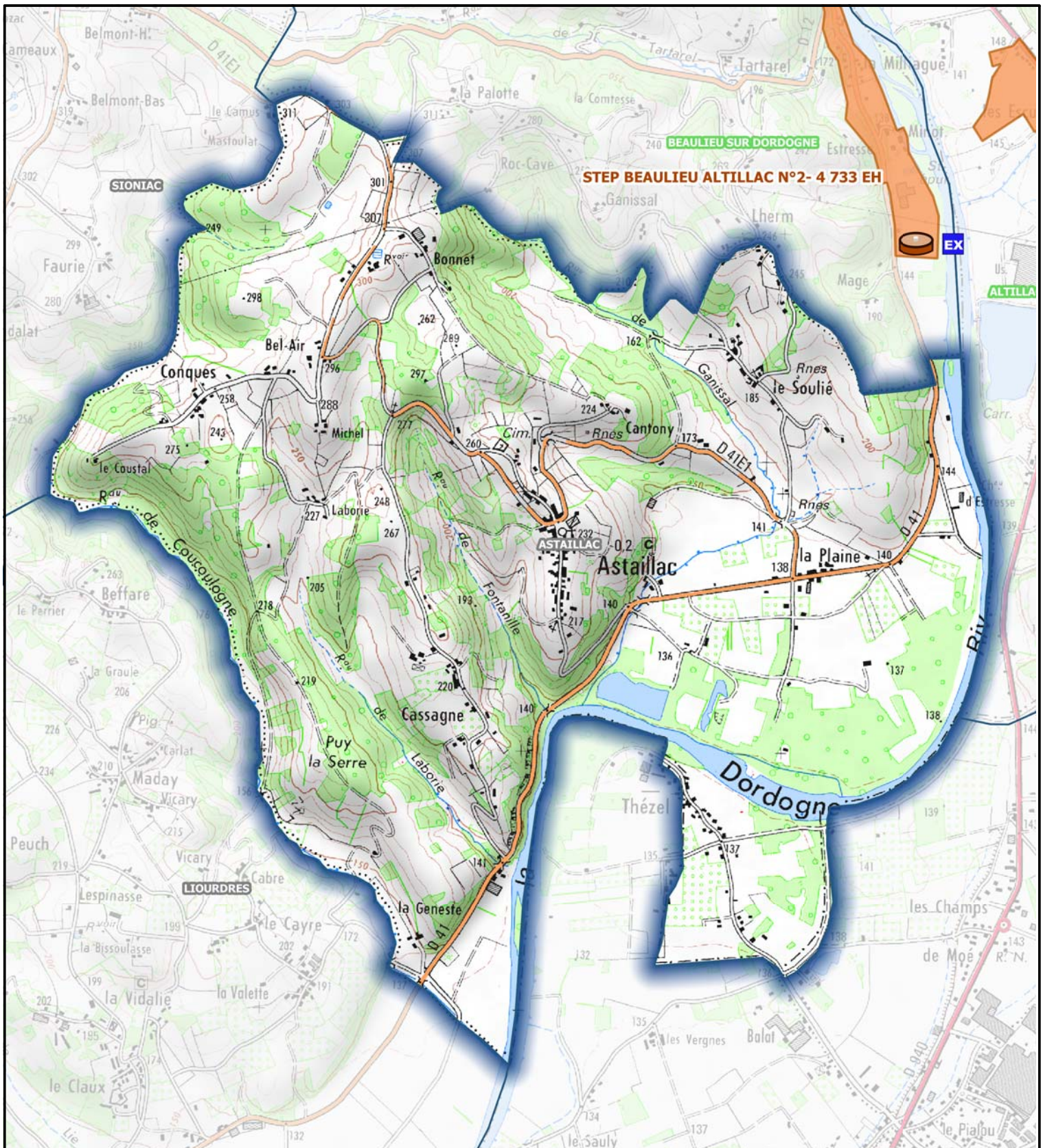


## ASSAINISSEMENT NON COLLECTIF











## EAUX PLUVIALES

<b>Réseau de collecte des eaux pluviales :</b>	<input type="checkbox"/> Oui	<input checked="" type="checkbox"/> Non
<b>Localisation :</b>	-	
<b>Plan des réseaux existants :</b>	<input type="checkbox"/> Oui	<input checked="" type="checkbox"/> Non
<b>Système de réutilisation des eaux de pluie :</b>	<input type="checkbox"/> Oui	<input checked="" type="checkbox"/> Non



### LEGENDE

-  Boues activées
-  Filtres plantes de roseaux
-  Lit bacterien
-  ZONAGE ASS COLLECTIF
-  Filtre a sable
-  Lagunage naturel
-  EXUTOIRE
-  ALSIGNAC Assainissement collectif



Echelle : 1:20000      0      0.8      1.6 km

DEJANTE EAU & ENVIRONNEMENT  
SUD-OUEST

75, avenue de la Libération - 19360 Malemort  
Tél: 05 55 92 80 10 - Choix 2



Maitre d'ouvrage:

**Communauté de  
communes  
MIDI CORREZIEN**



**Emplacement des stations d'épuration et  
zonage d'assainissement  
Commune : ASTAILLAC**

# FICHE D'IDENTITE - ASSAINISSEMENT COMMUNE D'AUBAZINE



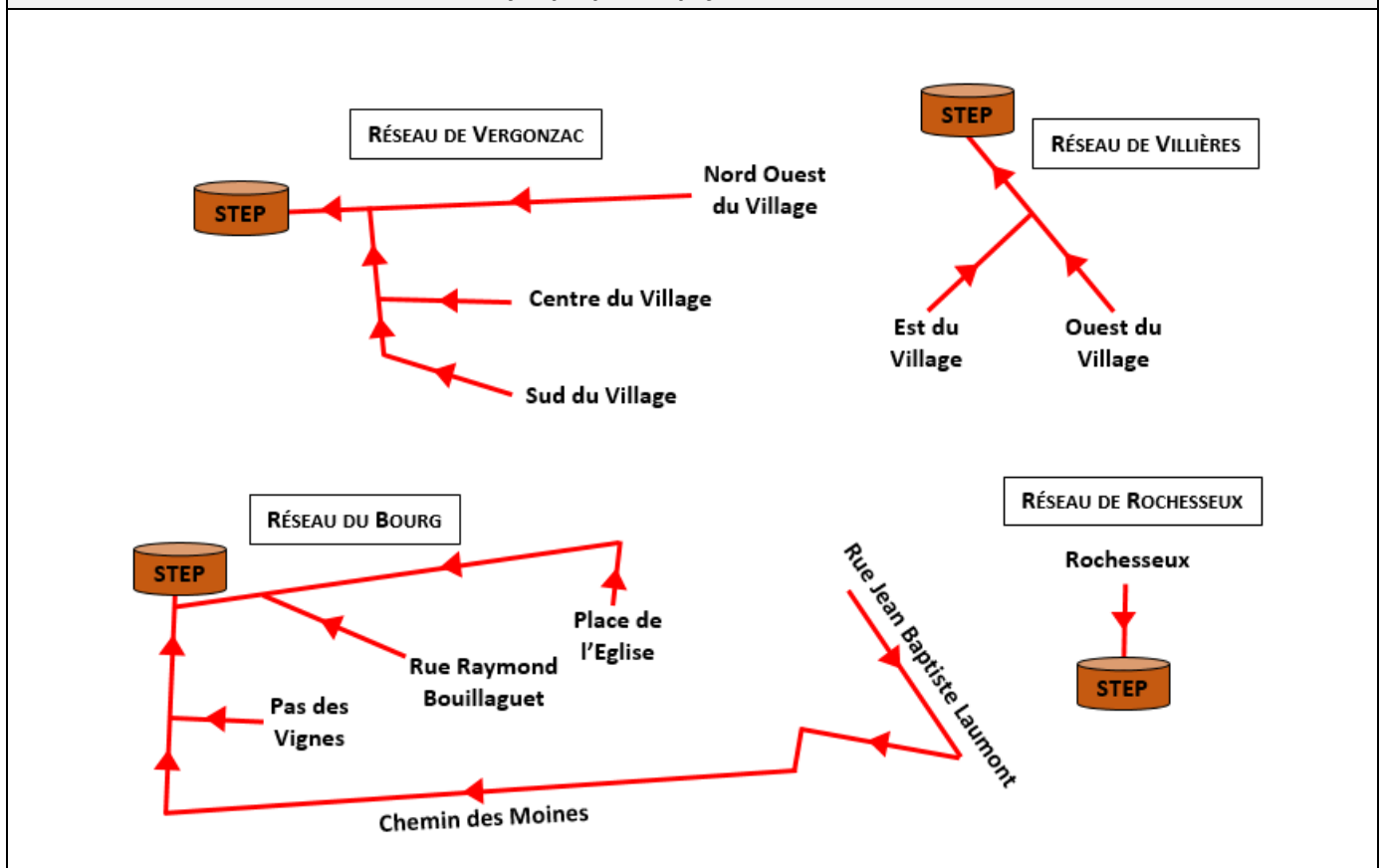
## CONTEXTE GENERAL

<b>Nombre d'habitants (INSEE 2016) :</b>	911 habitants
<b>Nombre d'habitants par logement :</b>	2,3 habitants par logement
<b>Nombre d'abonnés (assainissement collectif) :</b>	429 abonnés
<b>Nombre d'abonnés (assainissement non collectif) :</b>	268 abonnés
<b>Activités particulières :</b>	Hôtellerie et restauration au niveau du bourg
<b>Gestion du service :</b>	Adhésion au Syndicat Mixte Bellovic (Concessionnaire SAUR)
<b>Tarifcation de l'assainissement hors redevance (pour une facture de 120 m<sup>3</sup>) :</b>	0,85 €/m <sup>3</sup>

## SYSTEME D'ASSAINISSEMENT

<b>Assainissement collectif :</b>	<input checked="" type="checkbox"/> Oui <input type="checkbox"/> Non
<b>Schéma directeur :</b>	Oui (réalisé en 2000)
<b>Zonage assainissement :</b>	Oui (cf. cartographie en fin de fiche) Le zonage d'assainissement concerne le Bourg et les villages de Villières, Vergonzac, Rochesseux et Pauliac (Station d'épuration en projet).
<b>Plan des réseaux existants :</b>	<input checked="" type="checkbox"/> Oui <input type="checkbox"/> Non

### Synoptique simplifié des réseaux



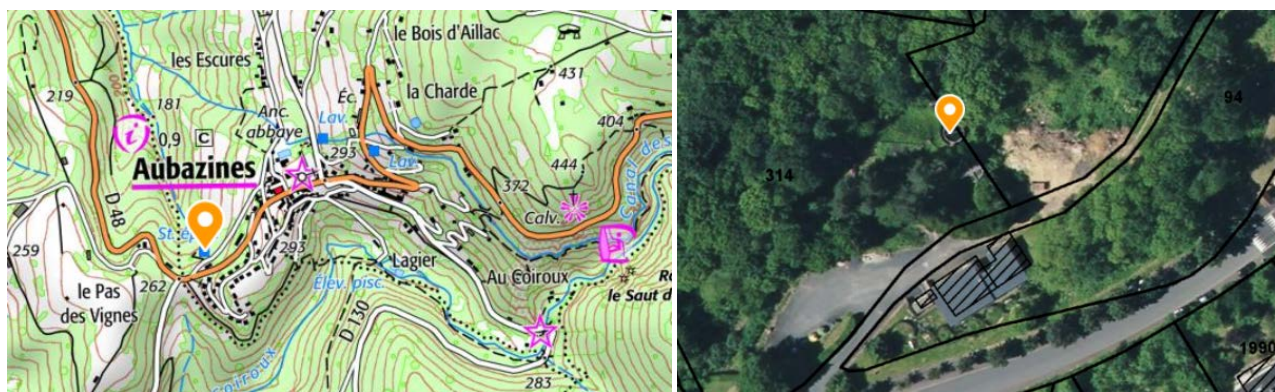
# FICHE D'IDENTITE - ASSAINISSEMENT COMMUNE D'AUBAZINE



## STATION D'ÉPURATION (1/5)

<b>Nom de la station :</b>	Aubazine (communale) - Bourg
<b>Code SANDRE :</b>	0519013V001
<b>Type de station :</b>	Lit bactérien
<b>Capacité nominale :</b>	600 EH
<b>Date de mise en service :</b>	1981

### Localisation sur fond IGN



<b>Localisation :</b>	Chemin des moines
<b>Coordonnées de la station (RGF93) :</b>	X : 595 272 m Y : 6 453 467 m
<b>Parcelle cadastrale :</b>	Parcelle N° 314 Section B
<b>Milieu récepteur :</b>	Le Coiroux
<b>Coordonnées du point de rejet (RGF93) :</b>	X : 595 249 m Y : 6 453 487 m
<b>Conformité réglementaire :</b>	Non conforme en équipement (2017) et non conforme en performance (2017)
<b>Bilan de fonctionnement :</b>	La station traite les effluents au moyen d'un système de prétraitement (dégrilleur, dessableur et dégraisseur statique) suivi d'un lit bactérien (garni de pouzzolane) puis d'un clarificateur statique. En 2017, un défaut de l'installation entraînait un déversement au niveau du lit bactérien et les effluents ne rejoignaient pas le clarificateur. Des réparations ont été apportées sur la station et le dernier bilan de 2018 montre des rejets conformes. En terme d'autosurveillance, la capacité nominale de la station étant supérieur à 30 kg DBO <sub>5</sub> /j, un bilan 24h annuel doit avoir lieu. Un affaissement du clarificateur a été consolidé récemment par la commune.
<b>Evaluation théorique de la capacité résiduelle :</b>	La charge organique varie entre 10 et 25% de la capacité nominale sur les bilans réalisés depuis 2013. La charge hydraulique varie quant à elle entre 15 et 75%. Cependant, les ouvrages présentent d'importants défauts et certains sont obsolètes.

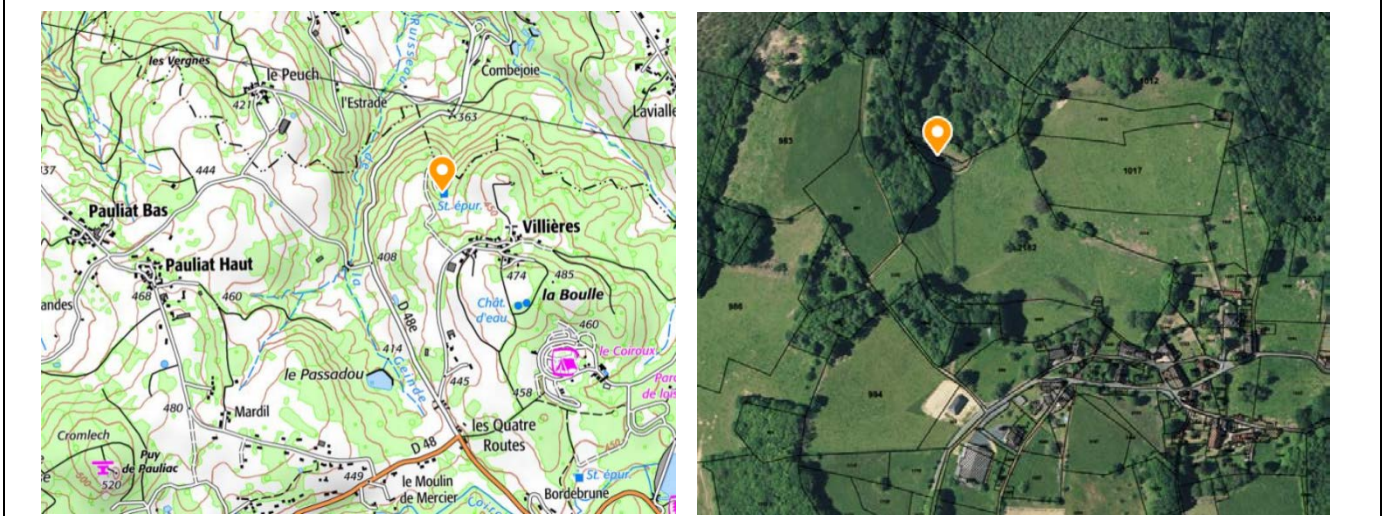
# FICHE D'IDENTITE - ASSAINISSEMENT COMMUNE D'AUBAZINE



## STATION D'EPURATION (2/5)

<b>Nom de la station :</b>	Aubazine - Villières
<b>Code SANDRE :</b>	0519013V002
<b>Type de station :</b>	Lagunage naturel
<b>Capacité nominale :</b>	30 EH
<b>Date de mise en service :</b>	1987

### Localisation sur fond IGN



<b>Localisation :</b>	Villières
<b>Coordonnées de la station (RGF93) :</b>	X : 597 883 m Y : 6 455 631 m
<b>Parcelle cadastrale :</b>	Parcelles N° 2181 et 2183 Section B
<b>Milieu récepteur :</b>	Ruisseau de la Geinde
<b>Coordonnées du point de rejet (RGF93) :</b>	X : 597 874 m Y : 6 455 645 m
<b>Conformité réglementaire :</b>	Conforme en équipement (2017) et conforme en performance (2016)
<b>Bilan de fonctionnement :</b>	La station est composée d'un dégrilleur statique et de deux lagunes (primaire et secondaire). La station reçoit peu d'effluents. Le dernier bilan (2015) montre l'absence de rejet en sortie de station. La pression de la station sur le milieu récepteur n'est pas significative.
<b>Evaluation théorique de la capacité résiduelle :</b>	Les derniers bilan 24h font ressortir une charge hydraulique comprise entre 20 et 40% de la capacité nominale et une charge organique représentant environ 20% de la capacité nominale.

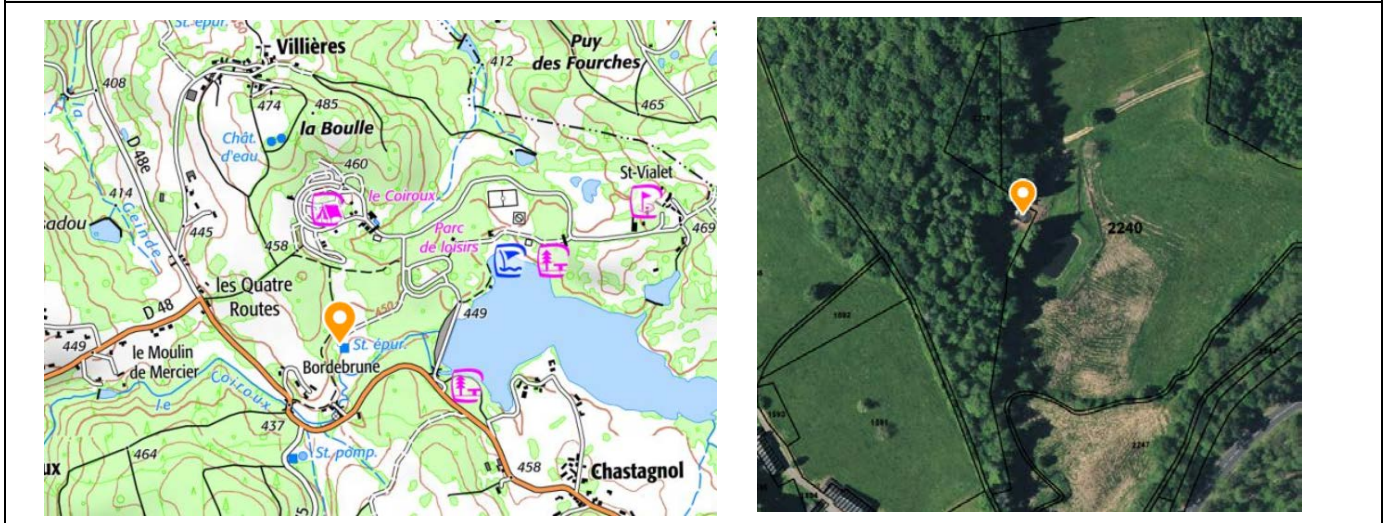
# FICHE D'IDENTITE - ASSAINISSEMENT COMMUNE D'AUBAZINE



## STATION D'EPURATION (3/5)

<b>Nom de la station :</b>	Aubazine – Le Coiroux (Parc de Loisirs du Coiroux)
<b>Code SANDRE :</b>	0519013V003
<b>Type de station :</b>	Boue activée à aération prolongée
<b>Capacité nominale :</b>	1 000 EH
<b>Date de mise en service :</b>	1990

### Localisation sur fond IGN



<b>Localisation :</b>	Parc de Loisirs du Coiroux
<b>Coordonnées de la station (RGF93) :</b>	X : 598 378 m Y : 6 454 534 m
<b>Parcelle cadastrale :</b>	Parcelle N° 2224 Section B
<b>Milieu récepteur :</b>	Le Coiroux
<b>Coordonnées du point de rejet (RGF93) :</b>	X : 598 375 m Y : 6 454 444 m
<b>Conformité réglementaire :</b>	Conforme en équipement (2017) et conforme en performance (2016)
<b>Bilan de fonctionnement :</b>	La station est de type boue activée à aération prolongée. Elle est composée d'un dégrilleur, d'un poste de relèvement suivi d'un dessableur/dégraisseur aéré, d'un bassin d'aération et d'un clarificateur statique. Une lagune est présente en sortie de station pour la finition du traitement. En terme d'autosurveillance, la capacité nominale de la station étant de 60 kg DBO <sub>5</sub> /j, 2 bilans 24h par an doivent avoir lieu. Les deux derniers bilans de juillet et août 2018 montrent des effluents conformes en sortie de station.
<b>Evaluation théorique de la capacité résiduelle :</b>	La charge hydraulique a été évaluée sur les derniers bilans entre 30 et 40% de la capacité nominale. La charge organique est généralement comprise entre 25 et 35%. Cependant, la capacité nominale au niveau du paramètre DCO peut être atteinte sur certains bilans.


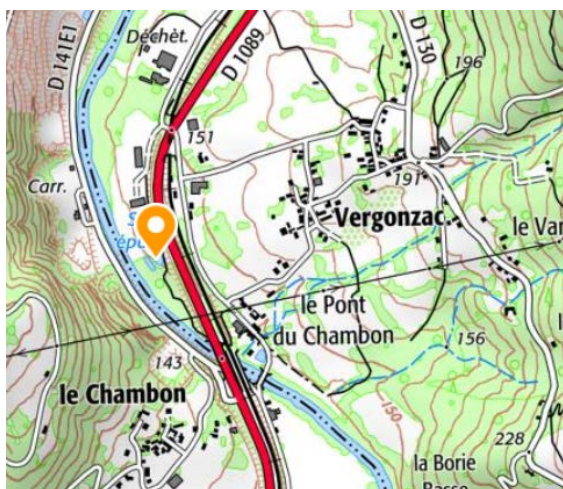
# FICHE D'IDENTITE - ASSAINISSEMENT COMMUNE D'AUBAZINE



## STATION D'EPURATION (4/5)

<b>Nom de la station :</b>	Aubazine - Vergonzac
<b>Code SANDRE :</b>	0519013V004
<b>Type de station :</b>	Filtres à sable
<b>Capacité nominale :</b>	100 EH
<b>Date de mise en service :</b>	1989

### Localisation sur fond IGN



<b>Localisation :</b>	La Ribière
<b>Coordonnées de la station (RGF93) :</b>	X : 594 242 m Y : 6 455 311 m
<b>Parcelle cadastrale :</b>	Parcelle N° 578 Section A
<b>Milieu récepteur :</b>	La Corrèze
<b>Coordonnées du point de rejet (RGF93) :</b>	X : 594 175 m Y : 6 455 281 m
<b>Conformité réglementaire :</b>	Conforme en équipement (2017) et non conforme en performance (2016)
<b>Bilan de fonctionnement :</b>	La station est composée d'un dégrilleur, d'un dessableur/dégraisseur statique et d'une lagune avant répartition de l'effluent sur des filtres à sable. Le jour du dernier bilan (2013), la totalité des effluents est by-passée et le dégrilleur était à l'arrêt.
<b>Evaluation théorique de la capacité résiduelle :</b>	La charge organique est très inférieure à la charge nominale sur les derniers bilans. Cependant, la station semble être en surcharge hydraulique significative (dilution des effluents).

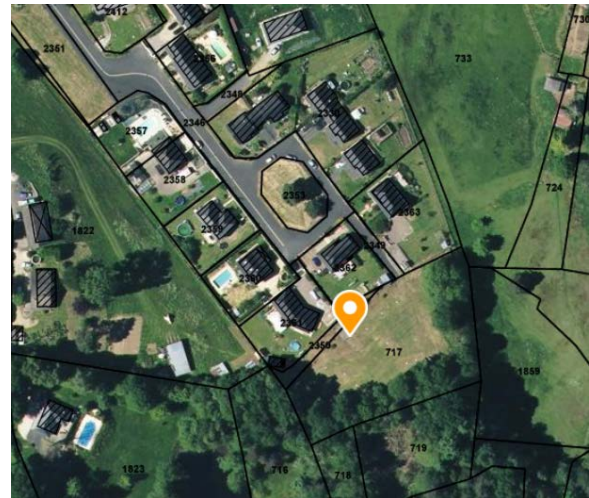
# FICHE D'IDENTITE - ASSAINISSEMENT COMMUNE D'AUBAZINE



## STATION D'EPURATION (5/5)

<b>Nom de la station :</b>	Aubazine - Rochesseux
<b>Code SANDRE :</b>	0519013V005
<b>Type de station :</b>	Filtres à sable
<b>Capacité nominale :</b>	50 EH
<b>Date de mise en service :</b>	2000

### Localisation sur fond IGN

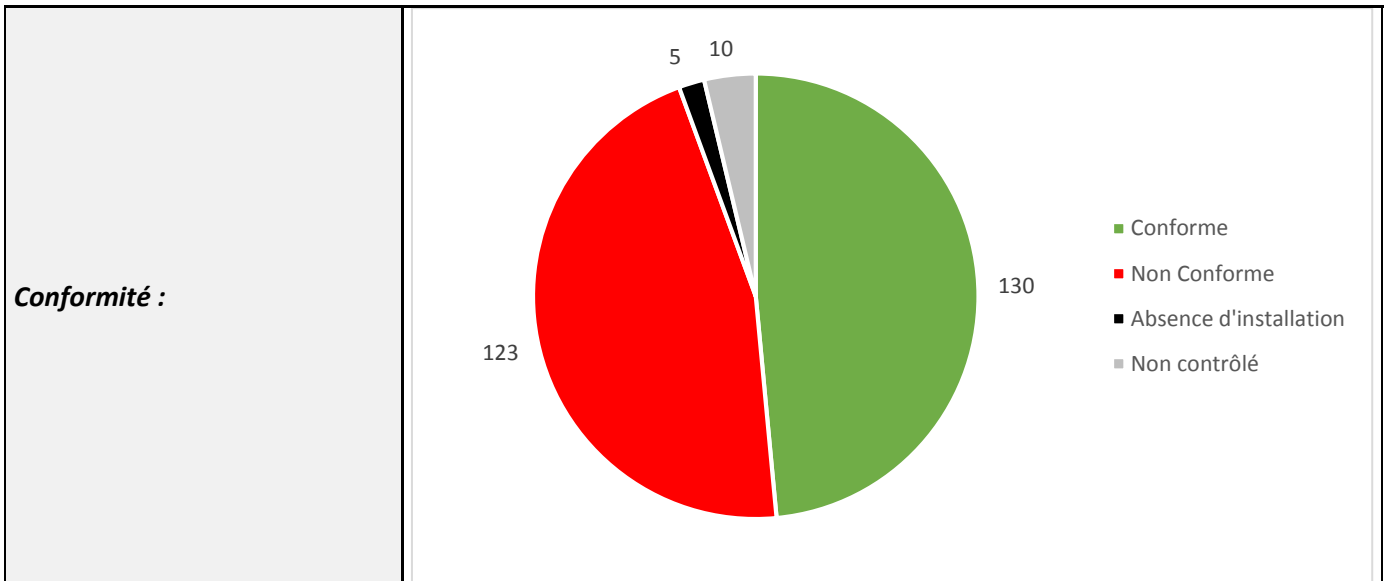


<b>Localisation :</b>	Rochesseux
<b>Coordonnées de la station (RGF93) :</b>	X : 597 261 m Y : 6 454 199 m
<b>Parcelle cadastrale :</b>	Parcelle N° 717 Section B
<b>Milieu récepteur :</b>	Le Coiroux
<b>Coordonnées du point de rejet (RGF93) :</b>	X : 597 259 m Y : 6 454 186 m
<b>Conformité réglementaire :</b>	Conforme en équipement (2017) et conforme en performance (2016)
<b>Bilan de fonctionnement :</b>	La station est composée d'un dégrilleur statique, d'une fosse septique et d'un réservoir de chasse alimentant les filtres à sable enterrés. La station a reçu peu d'effluents le jour du dernier bilan (2013) et aucun rejet n'a été observé ce jour-là.
<b>Evaluation théorique de la capacité résiduelle :</b>	La capacité nominale est atteinte à environ 60% au niveau hydraulique et au niveau organique par rapport aux données existantes.

# FICHE D'IDENTITE - ASSAINISSEMENT COMMUNE D'AUBAZINE

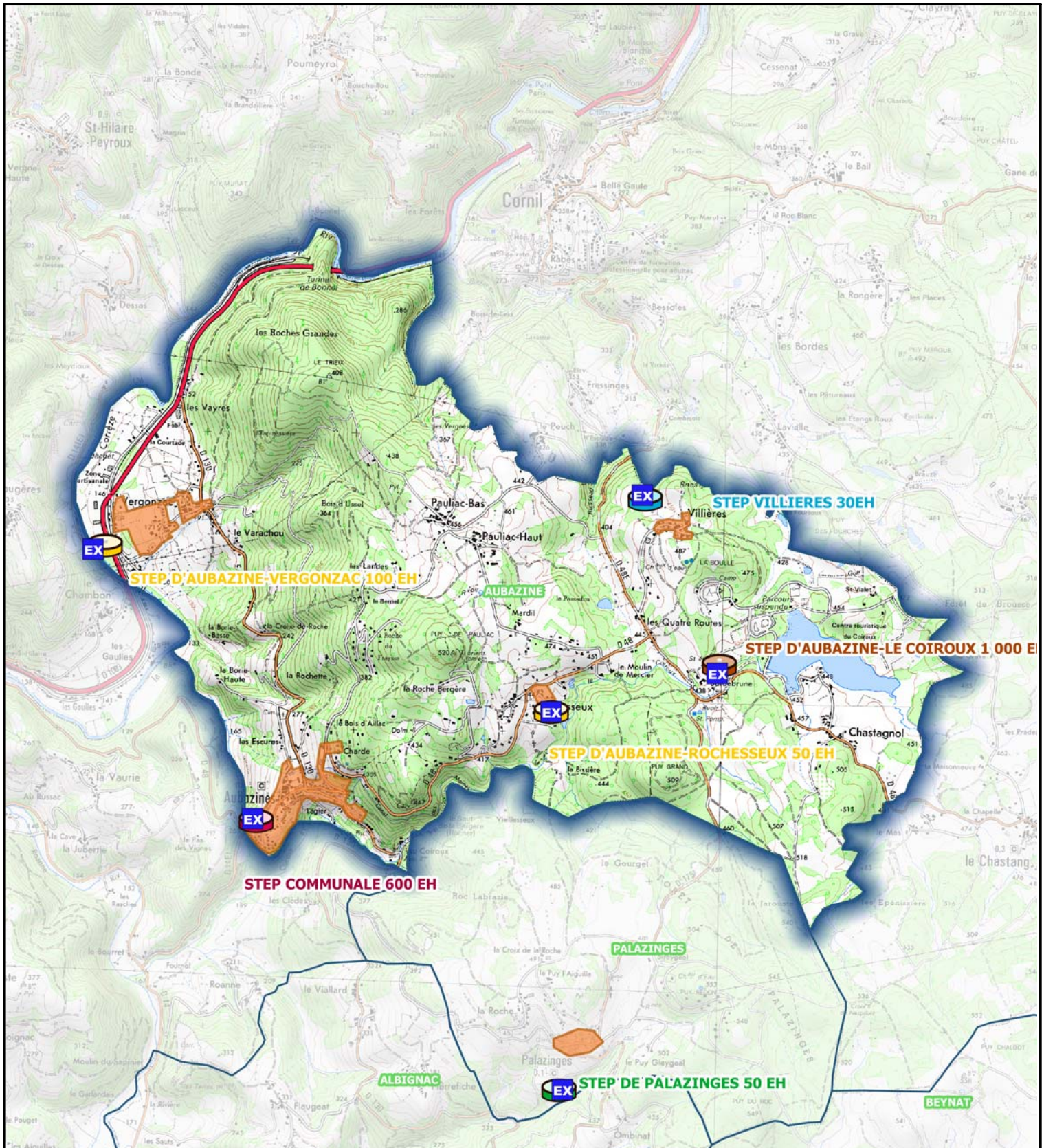


## ASSAINISSEMENT NON COLLECTIF



## EAUX PLUVIALES

<b>Réseau de collecte des eaux pluviales :</b>	<input checked="" type="checkbox"/> Oui	<input type="checkbox"/> Non
<b>Localisation :</b>	Rue du Docteur Verdier et Rue Jean Baptiste Laumont	
<b>Plan des réseaux existants :</b>	<input checked="" type="checkbox"/> Oui	<input type="checkbox"/> Non
<b>Système de réutilisation des eaux de pluie :</b>	<input checked="" type="checkbox"/> Oui	<input type="checkbox"/> Non
	Une cuve de 5 m <sup>3</sup> est relié à la toiture de la salle polyvalente.	



**LEGENDE**

Boues activées	Filtres plantes de roseaux	Lit bacterien	ZONAGE ASS COLLECTIF
Filtre a sable	Lagunage naturel	EXUTOIRE	ALBIGNAC Assainissement collectif

Echelle : 1:35000      0      0.8      1.6 km

**DEJANTE EAU & ENVIRONNEMENT SUD-OUEST**  
 75, avenue de la Libération - 19360 Malemort  
 Tél: 05 55 92 80 10 - Choix 2

Maitre d'ouvrage:  
**Communauté de communes MIDI CORREZIEN**

**Emplacement des stations d'épuration et zonage d'assainissement**  
**Commune : AUBAZINE**

Ce plan est la propriété du groupe DEJANTE Infra. Il ne peut être reproduit ou utilisé sans son autorisation écrite.

# FICHE D'IDENTITE - ASSAINISSEMENT COMMUNE DE BEAULIEU-SUR-DORDOGNE



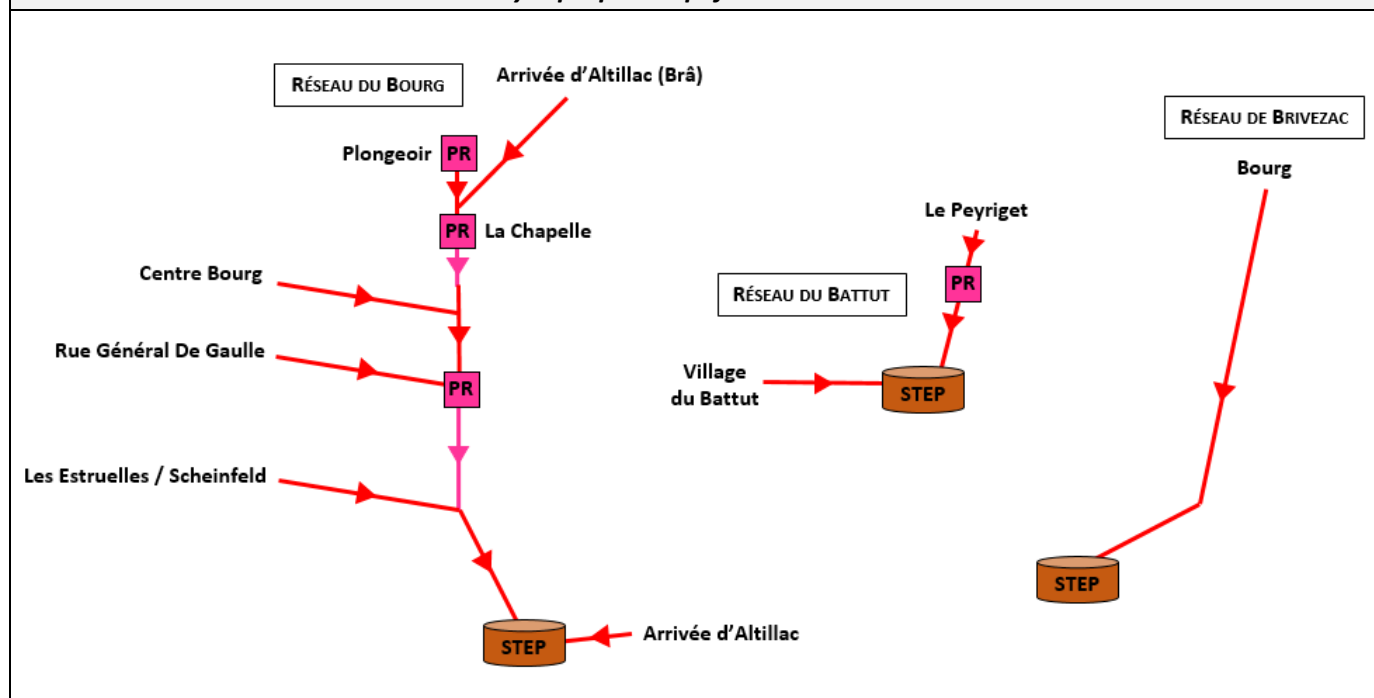
## CONTEXTE GENERAL

<b>Nombre d'habitants (INSEE 2016) :</b>	1320 habitants
<b>Nombre d'habitants par logement :</b>	2,1 habitants par logement
<b>Nombre d'abonnés (assainissement collectif) :</b>	778 abonnés
<b>Nombre d'abonnés (assainissement non collectif) :</b>	290 abonnés
<b>Activités particulières :</b>	-
<b>Gestion du service :</b>	Adhésion au Syndicat Mixte Bellovic (Concessionnaire SAUR)
<b>Tarifcation de l'assainissement hors redevance (pour une facture de 120 m<sup>3</sup>) :</b>	4,17 €/m <sup>3</sup>

## SYSTEME D'ASSAINISSEMENT

<b>Assainissement collectif :</b>	<input checked="" type="checkbox"/> Oui <input type="checkbox"/> Non
<b>Schéma directeur :</b>	Oui Le schéma directeur date de 2000.
<b>Zonage assainissement :</b>	Oui (cf. cartographie en fin de fiche) Le zonage d'assainissement concerne la ville de Beaulieu sur Dordogne, le bourg de Brivezac, les villages de Peyriget, et du Battut.
<b>Plan des réseaux existants :</b>	<input checked="" type="checkbox"/> Oui <input type="checkbox"/> Non

### Synoptique simplifié des réseaux



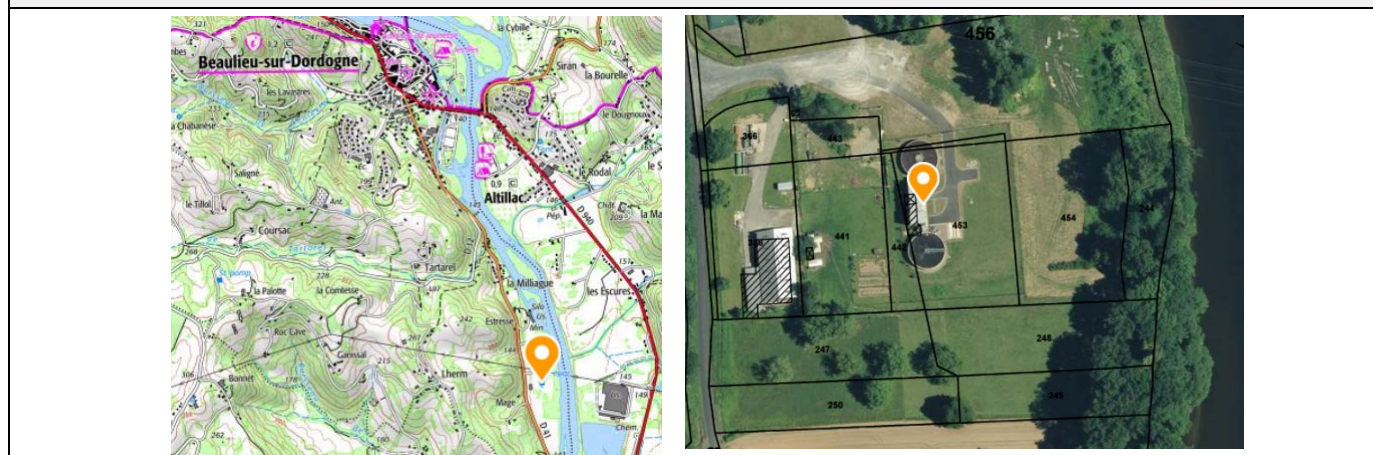
# FICHE D'IDENTITE - ASSAINISSEMENT COMMUNE DE BEAULIEU-SUR-DORDOGNE



## STATION D'ÉPURATION (1/3)

<b>Nom de la station :</b>	Beaulieu – Altillac N°2
<b>Code SANDRE :</b>	0519019V005
<b>Type de station :</b>	Boue activée à aération prolongée
<b>Capacité nominale :</b>	4 733 EH
<b>Date de mise en service :</b>	2013

### Localisation sur fond IGN



<b>Localisation :</b>	La Plaine d'Estresse
<b>Coordonnées de la station (RGF93) :</b>	X : 609 223 m Y : 6 429 950 m
<b>Parcelle cadastrale :</b>	Parcelles N° 453, 455 et 457 Section AI
<b>Milieu récepteur :</b>	La Dordogne
<b>Coordonnées du point de rejet (RGF93) :</b>	X : 609 363 m Y : 6 429 932 m
<b>Conformité réglementaire :</b>	Conforme en équipement (2017) et conforme en performance (2016)
<b>Bilan de fonctionnement :</b>	<p>La station est de type boue activée faible charge. Elle comprend un prétraitement composé d'un dégrillage et d'un ouvrage de dessablage/dégraissage, un bassin d'aération et un clarificateur précédé d'un dégazeur. Les boues sont traitées sur site par centrifugation avant évacuation pour compostage. La station reçoit les effluents de Beaulieu-sur-Dordogne et d'Altillac. Les rejets sont globalement conformes à la réglementation.</p> <p>En terme d'autosurveillance, la station est soumise à 12 bilans par an pour les paramètres pH, DBO<sub>5</sub>, DCO et MES et 4 bilans par an pour les paramètres azotés et le phosphore.</p>
<b>Évaluation théorique de la capacité résiduelle :</b>	<p>La charge organique correspond en moyenne à 25% de la capacité nominale. Cette valeur peut atteindre 50%. Au niveau hydraulique, la charge de temps sec varie entre 25 et 80% de la capacité nominale de temps sec. Par temps de pluie, le débit journalier se rapproche de la capacité nominale de temps de pluie (1000 m<sup>3</sup>/j observé pour 1652 m<sup>3</sup>/j soit 60%). Des déversements peuvent se produire au niveau du déversoir de tête de station.</p>


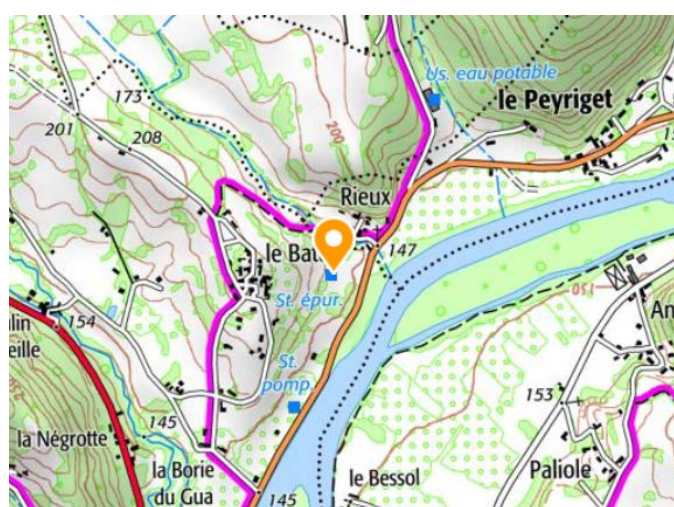
# FICHE D'IDENTITE - ASSAINISSEMENT COMMUNE DE BEAULIEU-SUR-DORDOGNE



## STATION D'ÉPURATION (2/3)

<b>Nom de la station :</b>	Beaulieu – Le Battut
<b>Code SANDRE :</b>	0519019V004
<b>Type de station :</b>	Filtres plantés de roseaux
<b>Capacité nominale :</b>	180 EH
<b>Date de mise en service :</b>	2007

### Localisation sur fond IGN



<b>Localisation :</b>	Le Battut
<b>Coordonnées de la station (RGF93) :</b>	X : 607 840 m Y : 6 433 983 m
<b>Parcelle cadastrale :</b>	Parcelle N° 543 Section AB
<b>Milieu récepteur :</b>	La Dordogne
<b>Coordonnées du point de rejet (RGF93) :</b>	X : 607 978 m Y : 6 433 875 m
<b>Conformité réglementaire :</b>	Conforme en équipement (2017) et conforme en performance (2016)
<b>Bilan de fonctionnement :</b>	Le premier étage de filtration est composé de trois casiers alimentés alternativement par bâchée. Le second étage de filtration est composé de deux casiers alimentés de manière similaire au premier étage. L'arrivée d'effluents est très faible hors période de fonctionnement du poste de relevage situé sur le réseau. Le système de bâchées du premier étage n'est pas étanche (juin 2019) et la bâche de stockage en tête de station présente des dépôts de graisse importants. L'ensemble des filtres est envahi par le liseron. Aucun rejet vers le milieu naturel n'est observé lors des deux dernières visites (Juillet 2018 et Juin 2019). La station ne représente pas une pression significative sur le milieu récepteur.
<b>Evaluation théorique de la capacité résiduelle :</b>	65 abonnés soit environ 137 EH en théorie soit une marge résiduelle sur la capacité nominale de 24%.

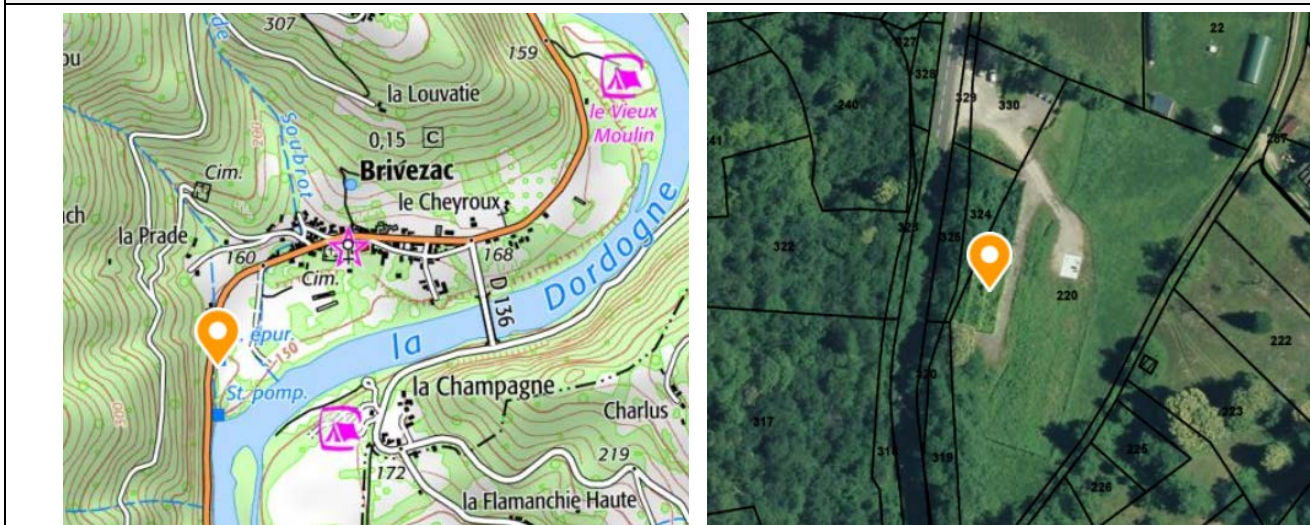
# FICHE D'IDENTITE - ASSAINISSEMENT COMMUNE DE BEAULIEU-SUR-DORDOGNE



## STATION D'ÉPURATION (3/3)

<b>Nom de la station :</b>	Brivezac
<b>Code SANDRE :</b>	0519032V002
<b>Type de station :</b>	Filtres plantés de roseaux
<b>Capacité nominale :</b>	200 EH
<b>Date de mise en service :</b>	2009

### Localisation sur fond IGN

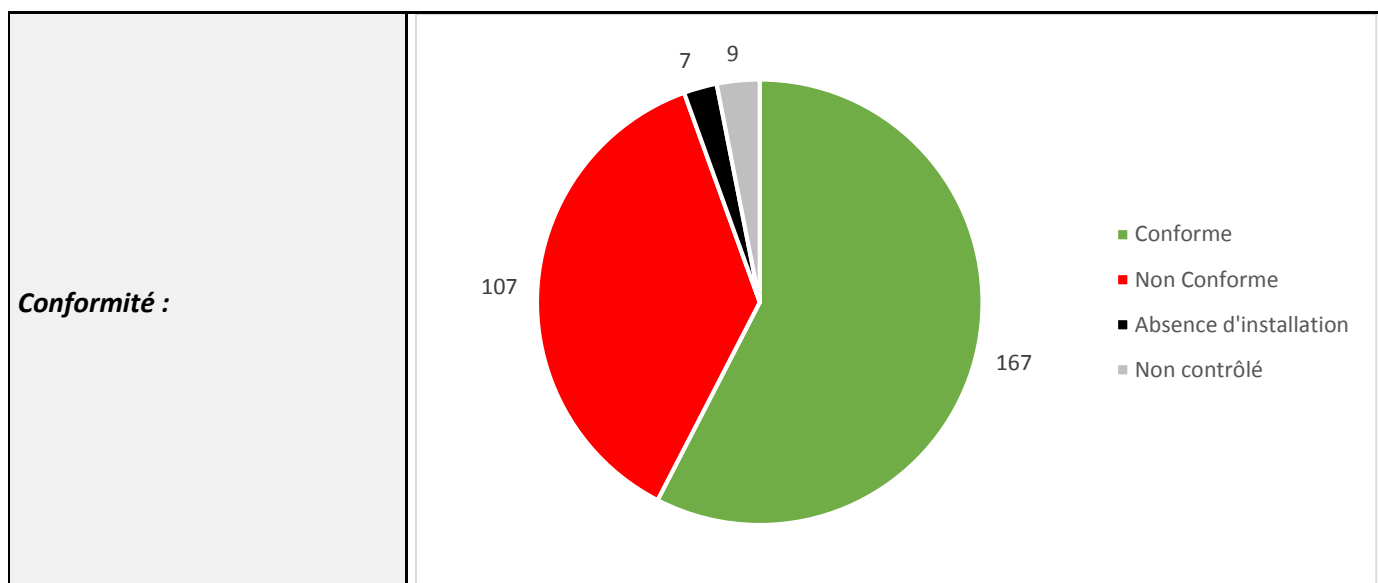


<b>Localisation :</b>	La Guierle Nord
<b>Coordonnées de la station (RGF93) :</b>	X : 608 294 m Y : 6 436 630 m
<b>Parcelle cadastrale :</b>	Parcelles N° 220 et 324 Section AL
<b>Milieu récepteur :</b>	La Dordogne
<b>Coordonnées du point de rejet (RGF93) :</b>	X : 608 309 m Y : 6 436 623 m
<b>Conformité réglementaire :</b>	Conforme en équipement (2017) et conforme en performance (2016)
<b>Bilan de fonctionnement :</b>	Le premier étage de filtration est composé de trois casiers alimentés alternativement au moyen d'un poste de relevage contenant trois pompes. Le second étage de filtration est composé de deux casiers alimentés par un poste de relevage muni de deux pompes. Le débit entrant était faible lors des deux dernières visites (Juillet 2018 et Juin 2019). L'infiltration est bonne en sortie de station (zone de dissipation sèche lors des dernières visites). La station ne représente pas une pression significative sur le milieu récepteur.
<b>Evaluation théorique de la capacité résiduelle :</b>	54 abonnés soit environ 113 EH en théorie soit une marge résiduelle sur la capacité nominale de 43%.

# FICHE D'IDENTITE - ASSAINISSEMENT COMMUNE DE BEAULIEU-SUR-DORDOGNE

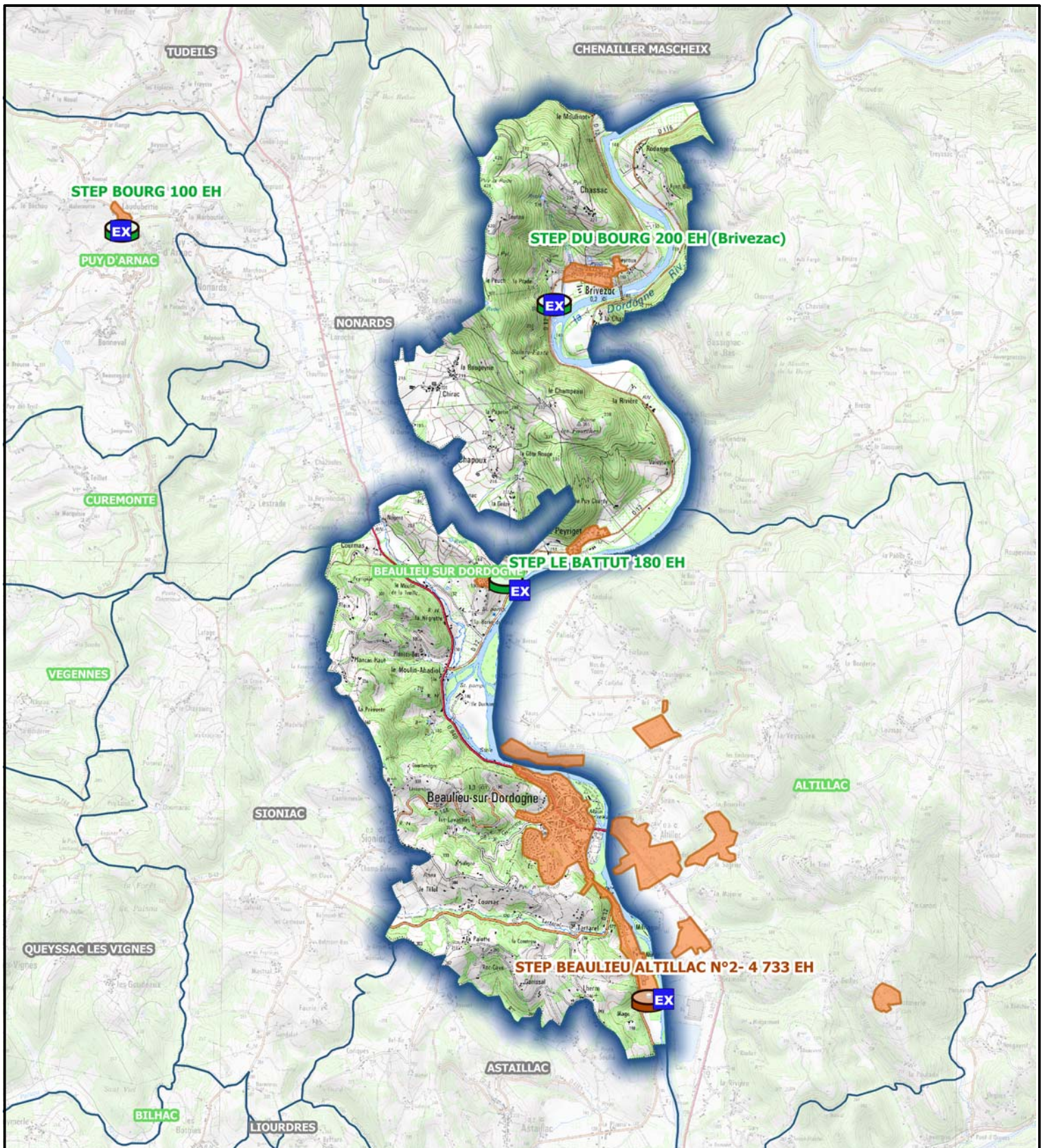


## ASSAINISSEMENT NON COLLECTIF



## EAUX PLUVIALES

<b>Réseau de collecte des eaux pluviales :</b>	<input checked="" type="checkbox"/> Oui	<input type="checkbox"/> Non
<b>Localisation :</b>	Bourg	
<b>Plan des réseaux existants :</b>	<input type="checkbox"/> Oui	<input checked="" type="checkbox"/> Non
<b>Système de réutilisation des eaux de pluie :</b>	<input type="checkbox"/> Oui	<input checked="" type="checkbox"/> Non



**LEGENDE**

- Boues activées
- Filtres plantes de roseaux
- Lit bacterien
- ZONAGE ASS COLLECTIF
- Filtre a sable
- Lagunage naturel
- EXUTOIRE
- ASSIGNAC Assainissement collectif



Echelle : 1:50000      0      0.8      1.6 km

**DEJANTE EAU & ENVIRONNEMENT  
SUD-OUEST**  
75, avenue de la Libération - 19360 Malemort  
Tél: 05 55 92 80 10 - Choix 2

**Groupe  
DEJANTE**

Maitre d'ouvrage:  
**Communauté de  
communes  
MIDI CORREZIEN**



**Emplacement des stations d'épuration et  
zonage d'assainissement  
Commune : BEAULIEU SUR DORDOGNE**

# FICHE D'IDENTITE - ASSAINISSEMENT COMMUNE DE BEYNAT



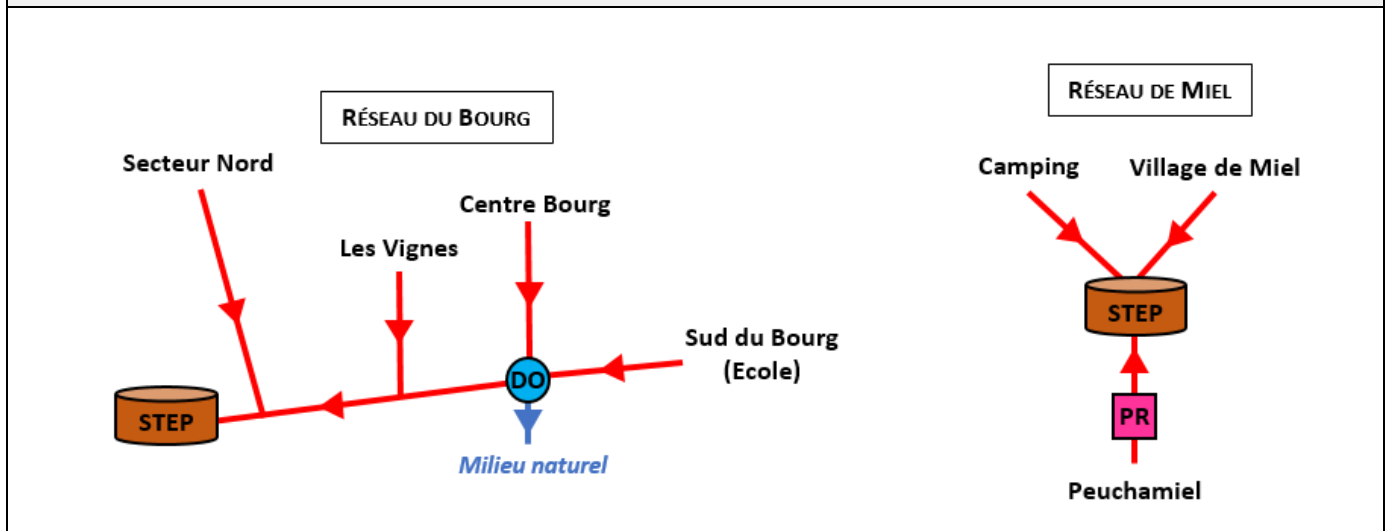
## CONTEXTE GENERAL

<b>Nombre d'habitants (INSEE 2016) :</b>	1 272 habitants
<b>Nombre d'habitants par logement :</b>	2,3 habitants par logement
<b>Nombre d'abonnés (assainissement collectif) :</b>	291 abonnés
<b>Nombre d'abonnés (assainissement non collectif) :</b>	510 abonnés
<b>Activités particulières :</b>	-
<b>Gestion du service :</b>	Adhésion au Syndicat Mixte Bellovic (Concessionnaire SAUR)
<b>Tarification de l'assainissement hors redevance (pour une facture de 120 m<sup>3</sup>) :</b>	2,02 €/m <sup>3</sup>

## SYSTEME D'ASSAINISSEMENT

<b>Assainissement collectif :</b>	<input checked="" type="checkbox"/> Oui <input type="checkbox"/> Non
<b>Schéma directeur :</b>	Oui (réalisé en 2017)
<b>Zonage assainissement :</b>	Oui (cf. cartographie en fin de fiche) Le bourg et le village de Miel sont inclus dans le zonage d'assainissement collectif
<b>Plan des réseaux existants :</b>	<input checked="" type="checkbox"/> Oui <input type="checkbox"/> Non

### Synoptique simplifié des réseaux




# FICHE D'IDENTITE - ASSAINISSEMENT COMMUNE DE BEYNAT



## STATION D'ÉPURATION (1/2)

<b>Nom de la station :</b>	Beynat (Bourg)
<b>Code SANDRE :</b>	0519023V006
<b>Type de station :</b>	Filtres plantés de roseaux
<b>Capacité nominale :</b>	800 EH
<b>Date de mise en service :</b>	2012

### Localisation sur fond IGN



<b>Localisation :</b>	Moulin de Traloreille
<b>Coordonnées de la station (RGF93) :</b>	X : 598 937 m Y : 6 448 014 m
<b>Parcelle cadastrale :</b>	Parcelles N° 93, 274 et 277 Section BD
<b>Milieu récepteur :</b>	Le Ruisseau des Saules
<b>Coordonnées du point de rejet (RGF93) :</b>	X : 598 813 m Y : 6 448 035 m
<b>Conformité réglementaire :</b>	Conforme en équipement (2018) et conforme en performance (2018)
<b>Bilan de fonctionnement :</b>	Le premier étage de filtration est composé de trois casiers alimentés alternativement par bâchée. Le second étage de filtration est composé de deux casiers alimentés de manière similaire au premier étage. La station présente de bonnes performances de traitement (rendements > 84% sur les paramètres DBO <sub>5</sub> , DCO et MES lors du dernier bilan). Elle ne représente pas une pression significative sur le milieu récepteur.
<b>Evaluation théorique de la capacité résiduelle :</b>	Lors du dernier bilan (Mars 2018), la charge hydraulique en entrée était de 45 m <sup>3</sup> /j (38% de la charge nominale) et la charge en DBO <sub>5</sub> était de 4,95 kg DBO <sub>5</sub> /j (10% de la charge nominale). Globalement, la capacité résiduelle est conséquente sur cette station d'épuration.


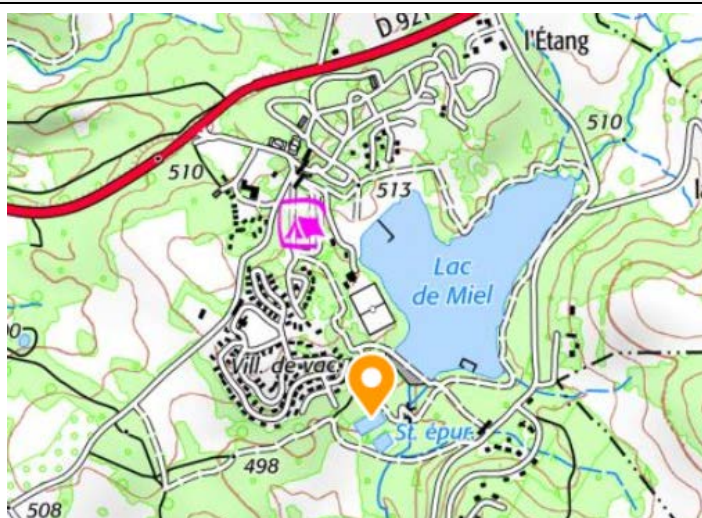
# FICHE D'IDENTITE - ASSAINISSEMENT COMMUNE DE BEYNAT



## STATION D'ÉPURATION (2/2)

<b>Nom de la station :</b>	Beynat (Miel)
<b>Code SANDRE :</b>	0519023V005
<b>Type de station :</b>	Filtres plantés de roseaux
<b>Capacité nominale :</b>	Période estivale : 950 EH Période scolaire : 180 EH
<b>Date de mise en service :</b>	2006

### Localisation sur fond IGN

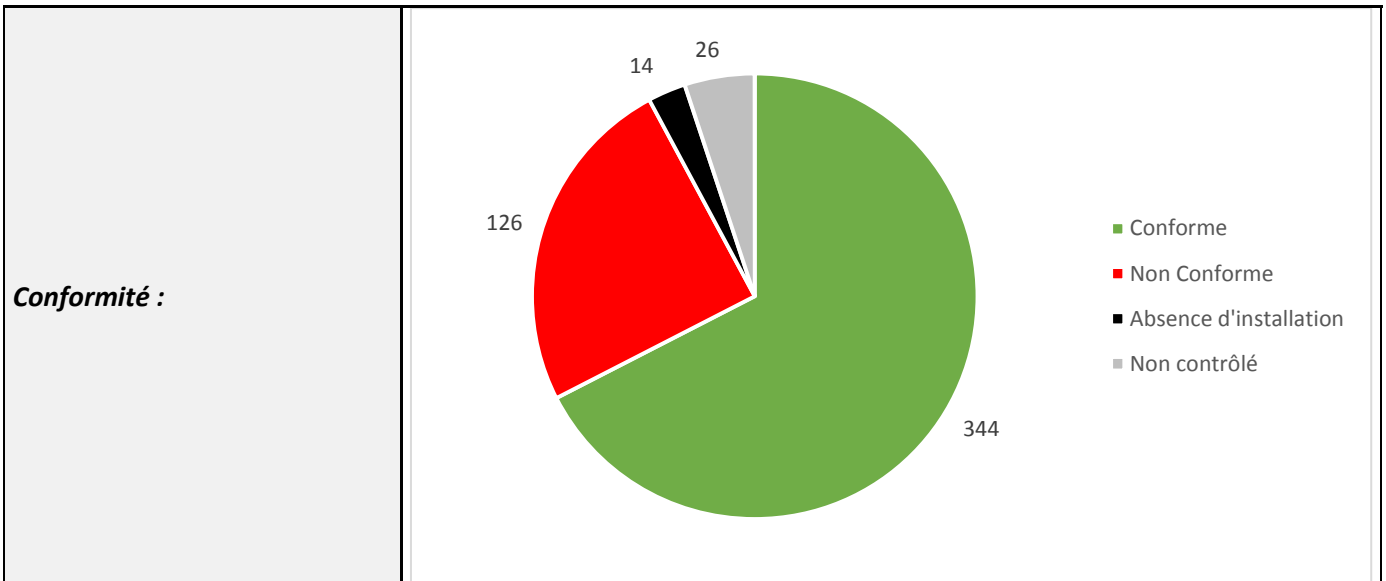


<b>Localisation :</b>	Miel
<b>Coordonnées de la station (RGF93) :</b>	X : 602 906 m Y : 6 448 268 m
<b>Parcelle cadastrale :</b>	Parcelles N° 79 et 80 Section AS
<b>Milieu récepteur :</b>	La Ruisseau de Miel
<b>Coordonnées du point de rejet (RGF93) :</b>	X : 602 937 m Y : 6 448 156 m
<b>Conformité réglementaire :</b>	Conforme en équipement (2018) et conforme en performance (2018)
<b>Bilan de fonctionnement en période estivale :</b>	Le premier étage de filtration est composé de quatre casiers alimentés alternativement par bâchée. Le second étage de filtration est composé de deux casiers alimentés de manière similaire au premier étage. La station subit une très forte variabilité saisonnière en terme de charge entrante en raison de la présence d'un camping. La station présente de bonnes performances de traitement (rendements > 91% sur les paramètres DBO <sub>5</sub> , DCO et MES lors du dernier bilan). Elle ne représente pas une pression significative sur le milieu récepteur.
<b>Évaluation théorique de la capacité résiduelle :</b>	Lors du dernier bilan (Juillet 2018), la charge hydraulique en entrée était de 75,7 m <sup>3</sup> /j (53% de la charge nominale) et la charge en DBO <sub>5</sub> était de 25 kg DBO <sub>5</sub> /j (44% de la charge nominale).

# FICHE D'IDENTITE - ASSAINISSEMENT COMMUNE DE BEYNAT

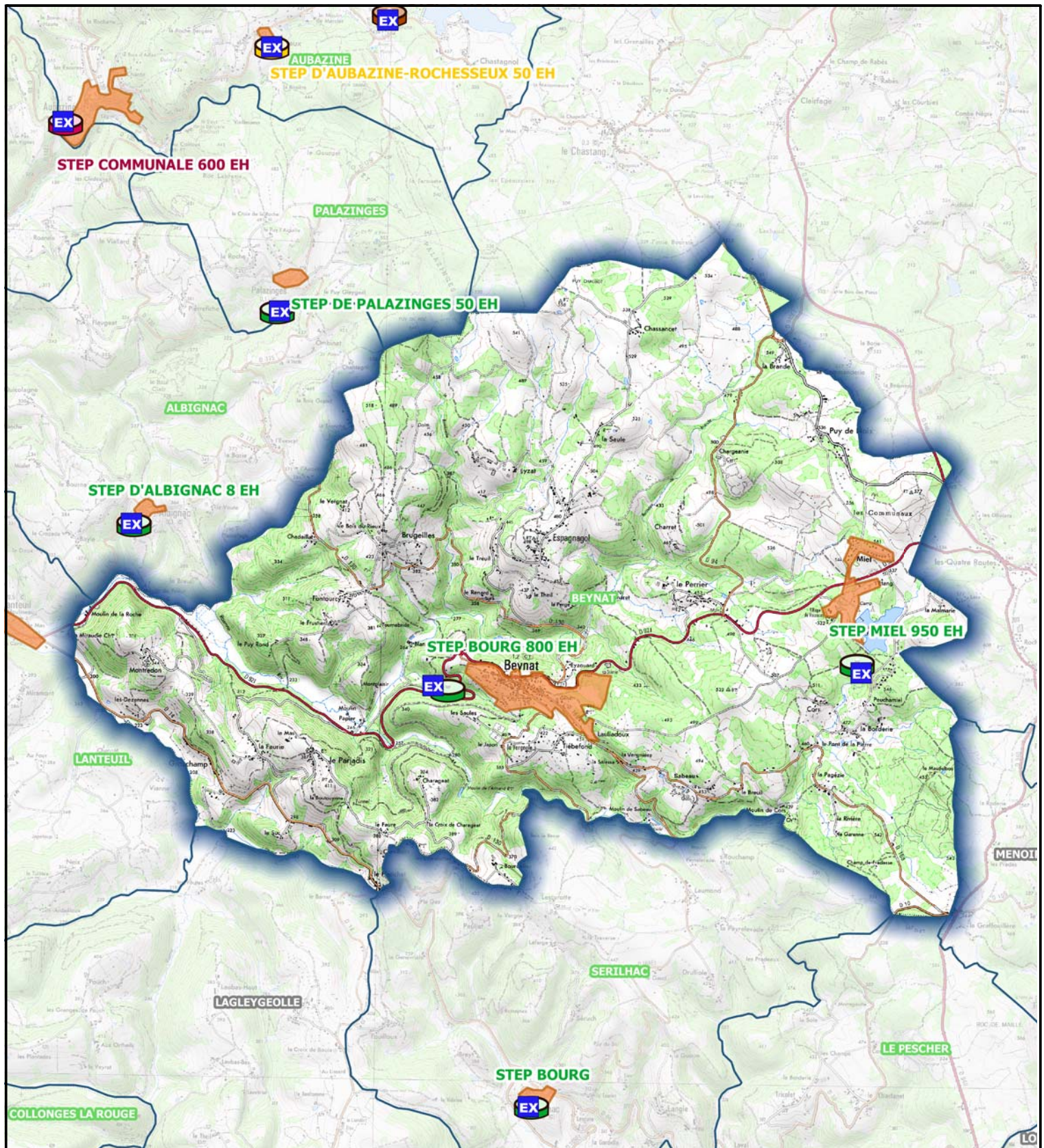


## ASSAINISSEMENT NON COLLECTIF











## EAUX PLUVIALES

<b>Réseau de collecte des eaux pluviales :</b>	<input checked="" type="checkbox"/> Oui	<input type="checkbox"/> Non
<b>Localisation :</b>	Bourg et Village de Miel	
<b>Plan des réseaux existants :</b>	<input checked="" type="checkbox"/> Oui	<input type="checkbox"/> Non
<b>Système de réutilisation des eaux de pluie :</b>	<input type="checkbox"/> Oui	<input checked="" type="checkbox"/> Non



### LEGENDE

-  Boues activées
-  Filtres plantes de roseaux
-  Lit bacterien
-  ZONAGE ASS COLLECTIF
-  Filtre a sable
-  Lagunage naturel
-  EXUTOIRE
-  ALBIGNAC Assainissement collectif



Echelle : 1:50000      0      0.8      1.6 km

**DEJANTE EAU & ENVIRONNEMENT  
SUD-OUEST**  
75, avenue de la Libération - 19360 Malemort  
Tél: 05 55 92 80 10 - Choix 2



Maitre d'ouvrage:  
**Communauté de  
communes  
MIDI CORREZIEN**



**Emplacement des stations d'épuration et  
zonage d'assainissement  
Commune : BEYNAT**

# FICHE D'IDENTITE - ASSAINISSEMENT COMMUNE DE BILHAC



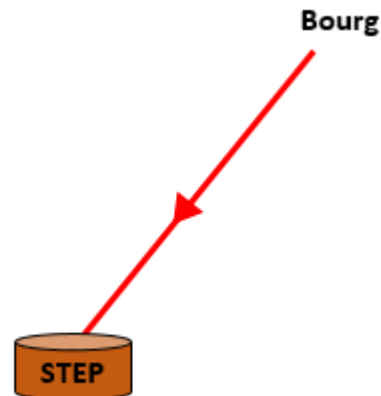
## CONTEXTE GENERAL

<b>Nombre d'habitants (INSEE 2016) :</b>	229 habitants
<b>Nombre d'habitants par logement :</b>	2,2 habitants par logement
<b>Nombre d'abonnés (assainissement collectif) :</b>	24 abonnés
<b>Nombre d'abonnés (assainissement non collectif) :</b>	136 abonnés
<b>Activités particulières :</b>	-
<b>Gestion du service :</b>	Adhésion au Syndicat Mixte Bellovic (Concessionnaire SAUR)
<b>Tarifcation de l'assainissement hors redevance (pour une facture de 120 m<sup>3</sup>) :</b>	4,17 €/m <sup>3</sup>

## SYSTEME D'ASSAINISSEMENT

<b>Assainissement collectif :</b>	<input checked="" type="checkbox"/> Oui <input type="checkbox"/> Non
<b>Schéma directeur :</b>	Non
<b>Zonage assainissement :</b>	Oui (cf. cartographie en fin de fiche) Le zonage d'assainissement collectif concerne le Bourg de la commune.
<b>Plan des réseaux existants :</b>	<input checked="" type="checkbox"/> Oui <input type="checkbox"/> Non

### Synoptique simplifié des réseaux




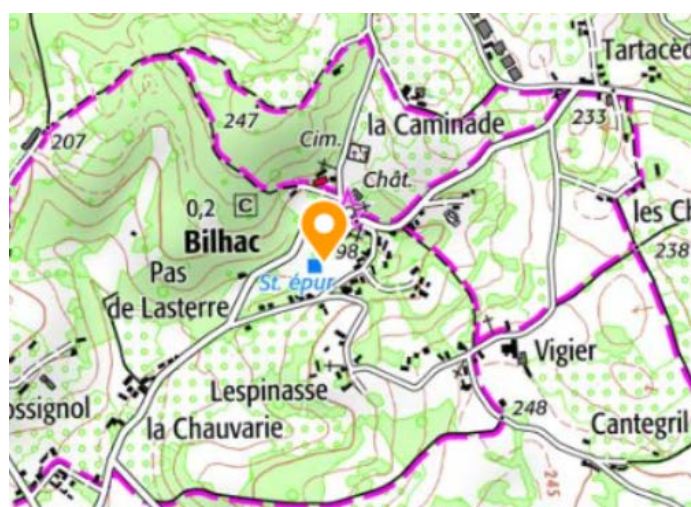
# FICHE D'IDENTITE - ASSAINISSEMENT COMMUNE DE BILHAC



## STATION D'EPURATION

<b>Nom de la station :</b>	Bilhac
<b>Code SANDRE :</b>	0519026V001
<b>Type de station :</b>	Filtres plantés de roseaux
<b>Capacité nominale :</b>	70 EH
<b>Date de mise en service :</b>	2007

### Localisation sur fond IGN

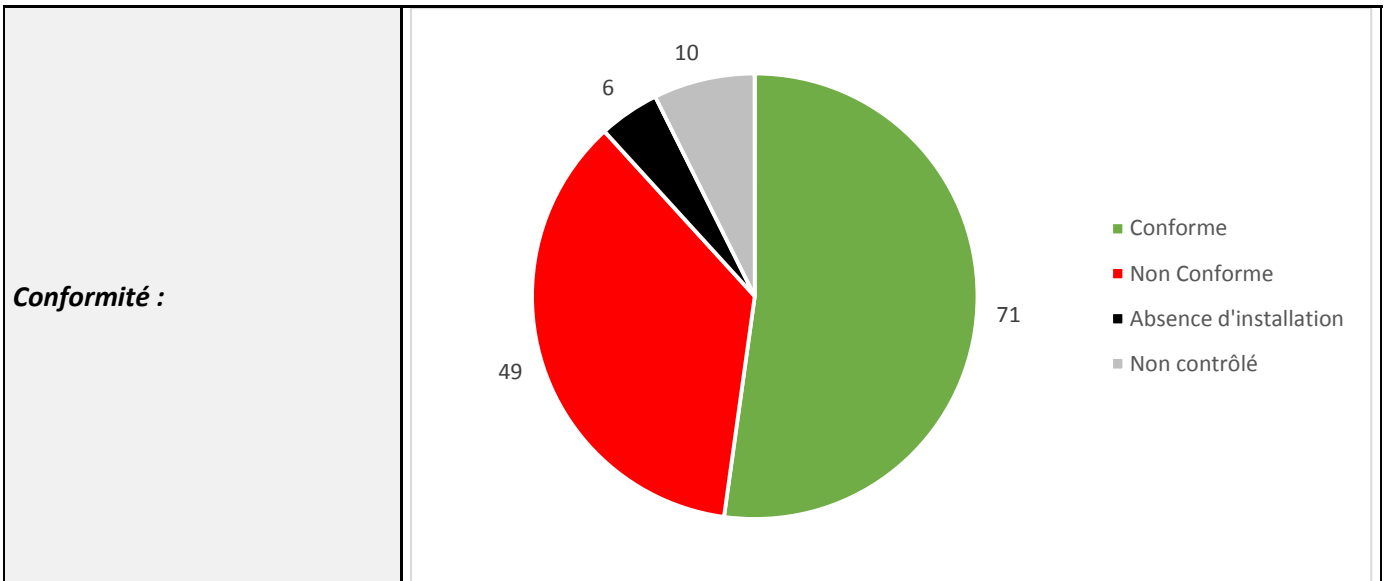


<b>Localisation :</b>	Le Bourg
<b>Coordonnées de la station (RGF93) :</b>	X : 603 291 m Y : 6 427 847 m
<b>Parcelle cadastrale :</b>	Parcelle N° 48 Section B
<b>Milieu récepteur :</b>	Le Palsou
<b>Coordonnées du point de rejet (RGF93) :</b>	X : 603 260 m Y : 6 427 842 m
<b>Conformité réglementaire :</b>	Conforme en équipement (2017) et conforme en performance (2016)
<b>Bilan de fonctionnement :</b>	Le premier étage de filtration est composé de trois casiers alimentés alternativement par un poste de relevage. Le second étage de filtration est composé de deux casiers alimentés au moyen d'un système de bâchées. Le poste de relevage de tête présente des éléments de fixations corrodés et la présence de graisse est constatée. Du liseron est présent sur le premier étage de filtration. Le système de bâchées du second étage n'est pas étanche (juin 2019). Aucune résurgence n'est observée au niveau des tranchées d'épandage. La station ne représente pas une pression significative sur le milieu récepteur.
<b>Evaluation théorique de la capacité résiduelle :</b>	24 abonnés soit environ 53 EH en théorie soit une marge résiduelle sur la capacité nominale de 24%.

# FICHE D'IDENTITE - ASSAINISSEMENT COMMUNE DE BILHAC

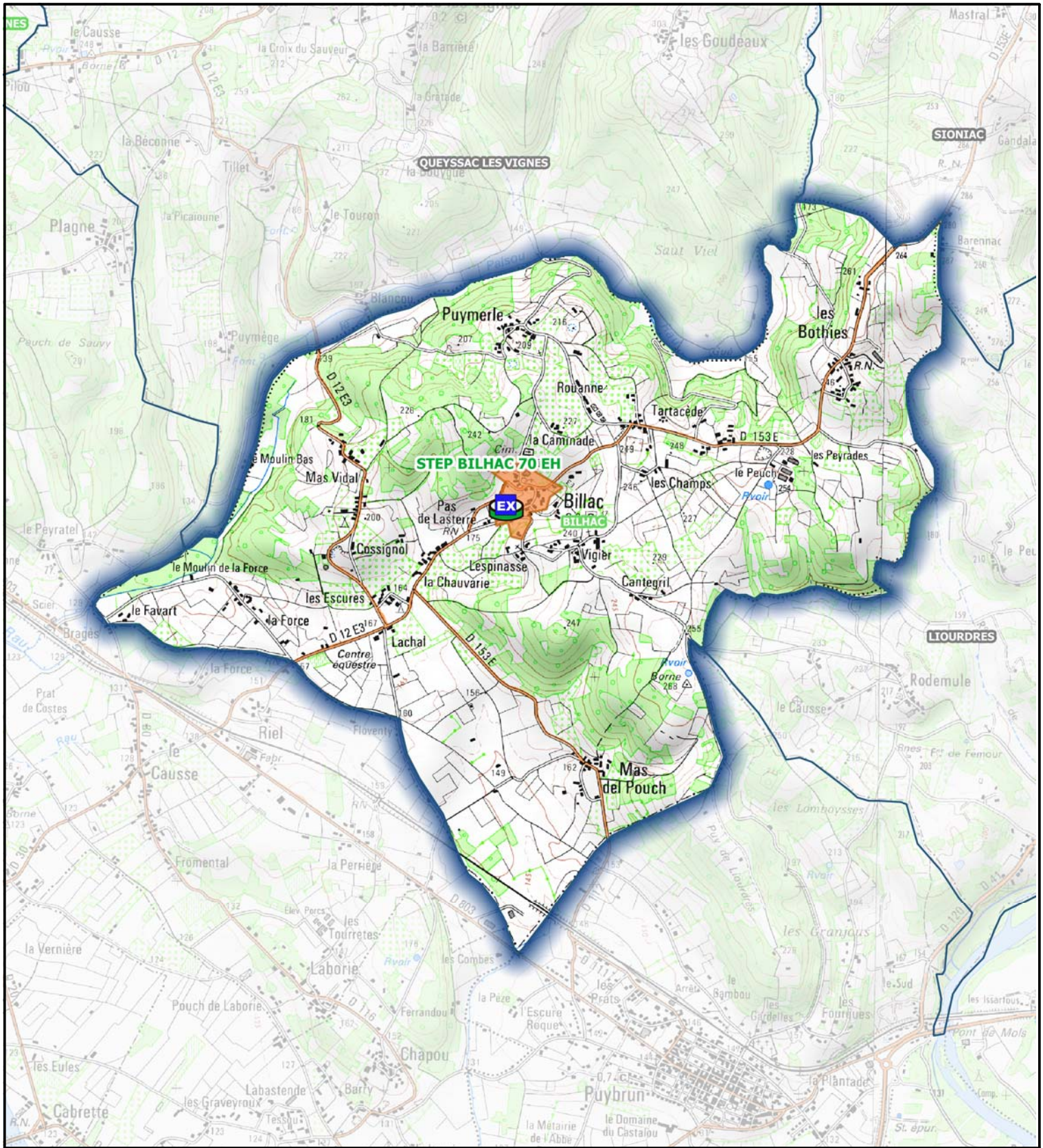


## ASSAINISSEMENT NON COLLECTIF











## EAUX PLUVIALES

<b>Réseau de collecte des eaux pluviales :</b>	<input checked="" type="checkbox"/> Oui	<input type="checkbox"/> Non
<b>Localisation :</b>	Le Bourg	
<b>Plan des réseaux existants :</b>	<input type="checkbox"/> Oui	<input checked="" type="checkbox"/> Non
<b>Système de réutilisation des eaux de pluie :</b>	<input type="checkbox"/> Oui	<input checked="" type="checkbox"/> Non



**LEGENDE**

-  Boues activées
-  Filtres plantes de roseaux
-  Lit bacterien
-  ZONAGE ASS COLLECTIF
-  Filtre a sable
-  Lagunage naturel
-  EXUTOIRE
-  ASSIGNAC Assainissement collectif




Echelle : 1:25000      0      0.8      1.6 km

**DEJANTE EAU & ENVIRONNEMENT SUD-OUEST**  
 75, avenue de la Libération - 19360 Malemort  
 Tél: 05 55 92 80 10 - Choix 2



Maitre d'ouvrage:  
**Communauté de communes MIDI CORREZIEN**

**Emplacement des stations d'épuration et zonage d'assainissement**  
**Commune : BILHAC**



*Ce plan est la propriété du groupe DEJANTE Infra. Il ne peut être reproduit ou utilisé sans son autorisation écrite.*

# FICHE D'IDENTITE - ASSAINISSEMENT COMMUNE DE BRANCEILLES



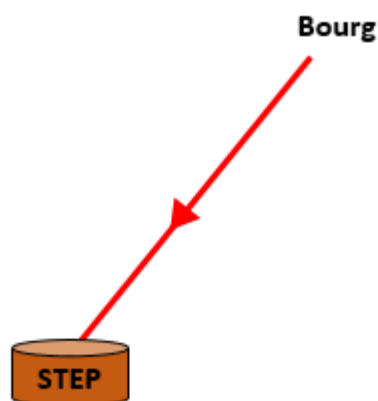
## CONTEXTE GENERAL

<b>Nombre d'habitants (INSEE 2016) :</b>	277 habitants
<b>Nombre d'habitants par logement :</b>	2,2 habitants par logement
<b>Nombre d'abonnés (assainissement collectif) :</b>	21 abonnés
<b>Nombre d'abonnés (assainissement non collectif) :</b>	192 abonnés
<b>Activités particulières :</b>	Coopérative viticole
<b>Gestion du service :</b>	Adhésion au Syndicat Mixte Bellovic (Concessionnaire SAUR)
<b>Tarification de l'assainissement hors redevance (pour une facture de 120 m<sup>3</sup>) :</b>	3,46 €/m <sup>3</sup>

## SYSTEME D'ASSAINISSEMENT

<b>Assainissement collectif :</b>	<input checked="" type="checkbox"/> Oui <input type="checkbox"/> Non
<b>Schéma directeur :</b>	Oui
<b>Zonage assainissement :</b>	Oui (cf. cartographie en fin de fiche) Le zonage d'assainissement collectif concerne le Bourg de la commune.
<b>Plan des réseaux existants :</b>	<input checked="" type="checkbox"/> Oui <input type="checkbox"/> Non

### Synoptique simplifié des réseaux



# FICHE D'IDENTITE - ASSAINISSEMENT COMMUNE DE BRANCEILLES



## STATION D'EPURATION

<b>Nom de la station :</b>	Branceilles
<b>Code SANDRE :</b>	0519029V001
<b>Type de station :</b>	Filtres plantés de roseaux
<b>Capacité nominale :</b>	100 EH
<b>Date de mise en service :</b>	2001

### Localisation sur fond IGN

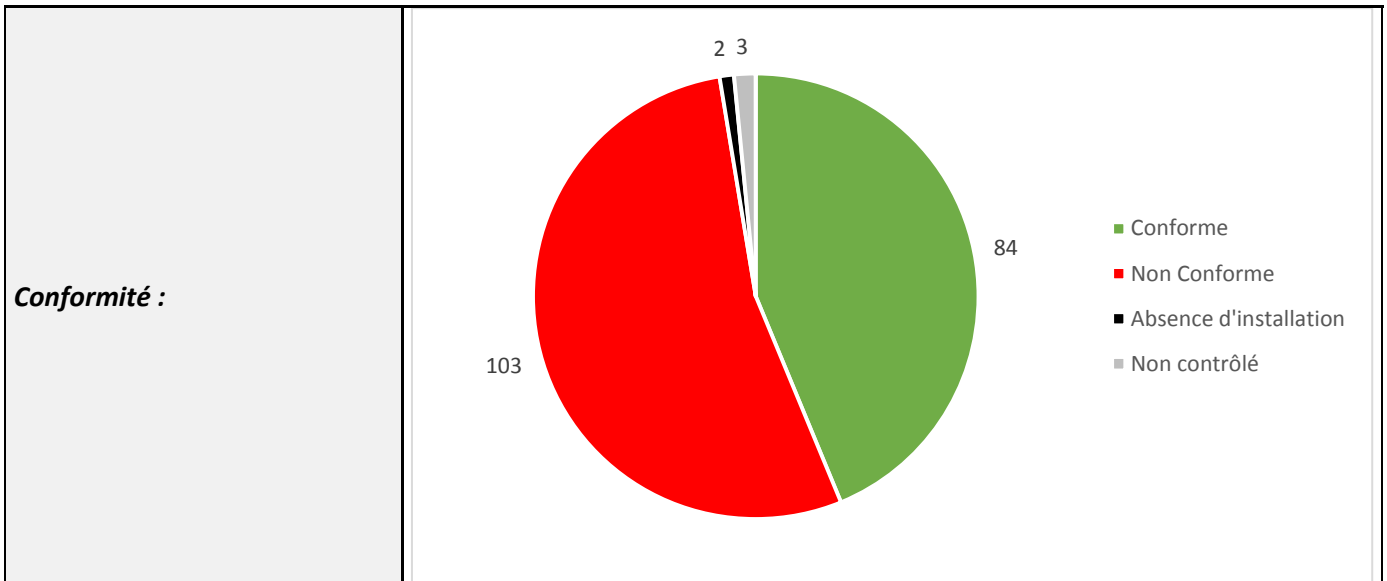


<b>Localisation :</b>	Rabot
<b>Coordonnées de la station (RGF93) :</b>	X : 598 800 m Y : 6 435 284 m
<b>Parcelle cadastrale :</b>	Parcelle N° 346 Section AC
<b>Milieu récepteur :</b>	Le Maumont
<b>Coordonnées du point de rejet (RGF93) :</b>	X : 598 836 m Y : 6 435 251 m
<b>Conformité réglementaire :</b>	Conforme en équipement (2017) et conforme en performance (2016)
<b>Bilan de fonctionnement :</b>	La station est alimentée par bâchée au moyen d'une chasse (dont le flexible est percé lors de la dernière visite en septembre 2018). Le fonctionnement de la station est bon malgré une concentration en phosphore en sortie importante. La station ne représente pas une pression significative sur le milieu récepteur (débit faible en sortie de station).
<b>Evaluation théorique de la capacité résiduelle :</b>	La charge organique est relativement faible par rapport à la capacité nominale sauf exceptionnellement et principalement en raison de l'activité de la coopérative viticole. La charge hydraulique représente entre 15 et 20% de la capacité nominale.

# FICHE D'IDENTITE - ASSAINISSEMENT COMMUNE DE BRANCEILLES

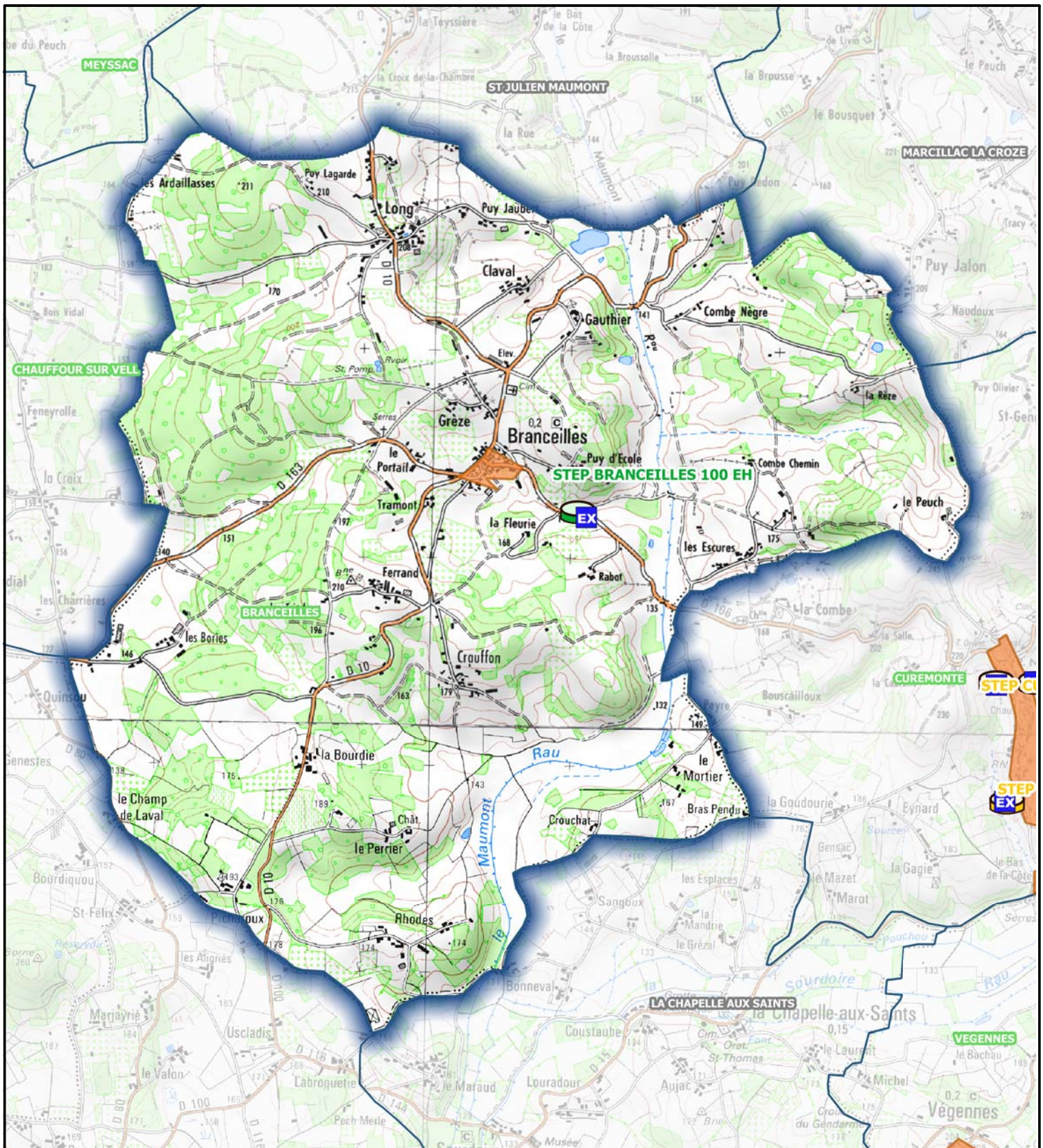


## ASSAINISSEMENT NON COLLECTIF











## EAUX PLUVIALES

<b>Réseau de collecte des eaux pluviales :</b>	<input checked="" type="checkbox"/> Oui	<input type="checkbox"/> Non
<b>Localisation :</b>	Le Bourg	
<b>Plan des réseaux existants :</b>	<input checked="" type="checkbox"/> Oui	<input type="checkbox"/> Non
<b>Système de réutilisation des eaux de pluie :</b>	<input type="checkbox"/> Oui	<input checked="" type="checkbox"/> Non



**LEGENDE**

-  Boues activées
-  Filtres plantes de roseaux
-  Lit bacterien
-  ZONAGE ASS COLLECTIF
-  Filtre a sable
-  Lagunage naturel
-  EXUTOIRE
-  ALIGNAC Assainissement collectif



Echelle : 1:25000      0      0.8      1.6 km

DEJANTE EAU & ENVIRONNEMENT  
SUD-OUEST  
75, avenue de la Libération - 19360 Malemort  
Tél: 05 55 92 80 10 - Choix 2



Maitre d'ouvrage:  
**Communauté de  
communes  
MIDI CORREZIEN**



**Emplacement des stations d'épuration et  
zonage d'assainissement  
Commune : BRANCEILLES**

# FICHE D'IDENTITE - ASSAINISSEMENT COMMUNE DE CHAUFFOUR-SUR-VELL



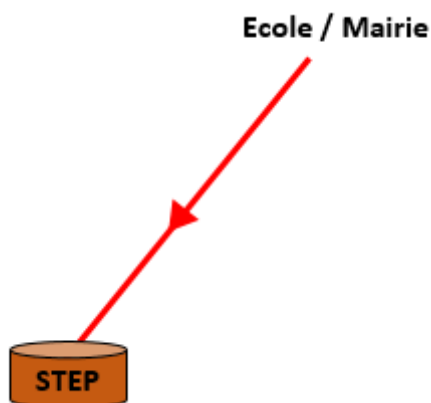
## CONTEXTE GENERAL

<b>Nombre d'habitants (INSEE 2016) :</b>	422 habitants
<b>Nombre d'habitants par logement :</b>	2,3 habitants par logement
<b>Nombre d'abonnés (assainissement collectif) :</b>	3 abonnés
<b>Nombre d'abonnés (assainissement non collectif) :</b>	231 abonnés
<b>Activités particulières :</b>	-
<b>Gestion du service :</b>	Adhésion au Syndicat Mixte Bellovic (Concessionnaire SAUR)
<b>Tarification de l'assainissement hors redevance (pour une facture de 120 m<sup>3</sup>) :</b>	1,83 €/m <sup>3</sup>

## SYSTEME D'ASSAINISSEMENT

<b>Assainissement collectif :</b>	<input checked="" type="checkbox"/> Oui	<input type="checkbox"/> Non
<b>Schéma directeur :</b>	Non	
<b>Zonage assainissement :</b>	Non	
<b>Plan des réseaux existants :</b>	<input checked="" type="checkbox"/> Oui	<input type="checkbox"/> Non

### Synoptique simplifié des réseaux



# FICHE D'IDENTITE - ASSAINISSEMENT COMMUNE DE CHAUFFOUR-SUR-VELL



## STATION D'ÉPURATION

<b>Nom de la station :</b>	Chauffour-sur-Vell
<b>Code SANDRE :</b>	0519050V001
<b>Type de station :</b>	Filtres à sable
<b>Capacité nominale :</b>	30 EH
<b>Date de mise en service :</b>	2005

### Localisation sur fond IGN

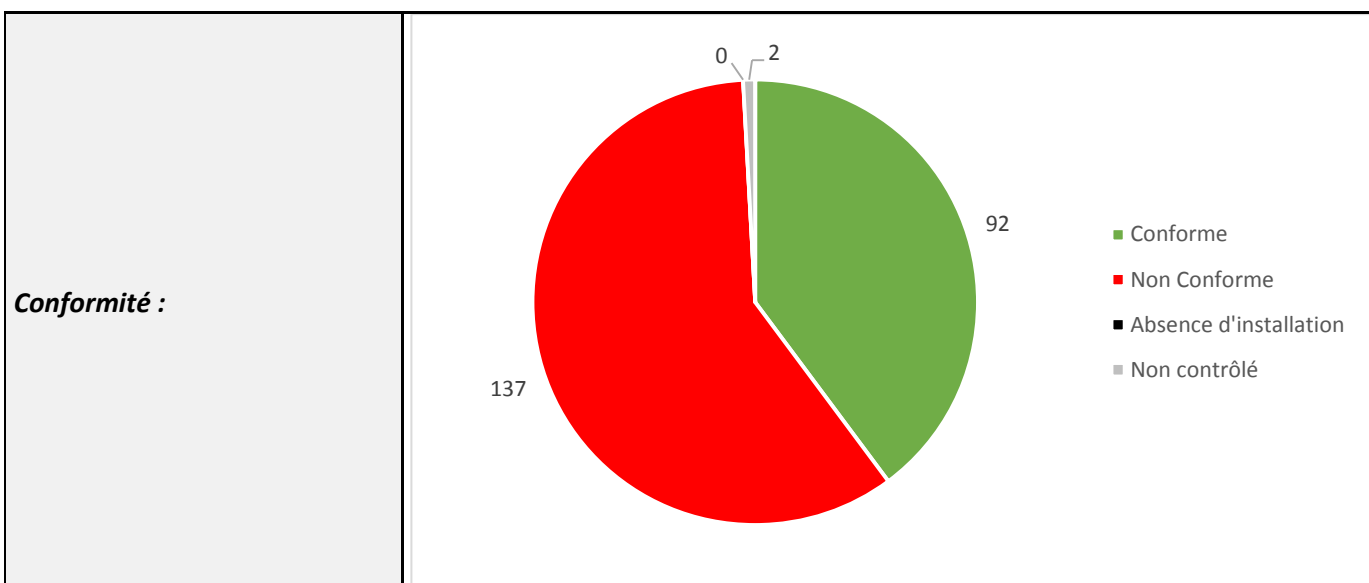


<b>Localisation :</b>	Le Recoudier
<b>Coordonnées de la station (RGF93) :</b>	X : 595 195 m Y : 6 436 162 m
<b>Parcelle cadastrale :</b>	Parcelle N° 640 Section B
<b>Milieu récepteur :</b>	Infiltration dans la parcelle
<b>Coordonnées du point de rejet (RGF93) :</b>	X : 595 195 m Y : 6 436 152 m
<b>Conformité réglementaire :</b>	Conforme en équipement (2017) et conforme en performance (2016)
<b>Bilan de fonctionnement :</b>	La station est composée d'un poste de relevage, d'une fosse septique toutes eaux et de tranchées d'épandage. La population équivalente raccordée à la station est assez faible (avec néanmoins la présence d'une école). Les eaux traitées s'infiltrent dans le sol. Il n'y a pas de rejet apparent vers le milieu naturel lors du dernier bilan (juin 2013).
<b>Evaluation théorique de la capacité résiduelle :</b>	La charge de pollution est comprise entre 10 et 15% de la capacité nominale.

# FICHE D'IDENTITE - ASSAINISSEMENT COMMUNE DE CHAUFFOUR-SUR-VELL

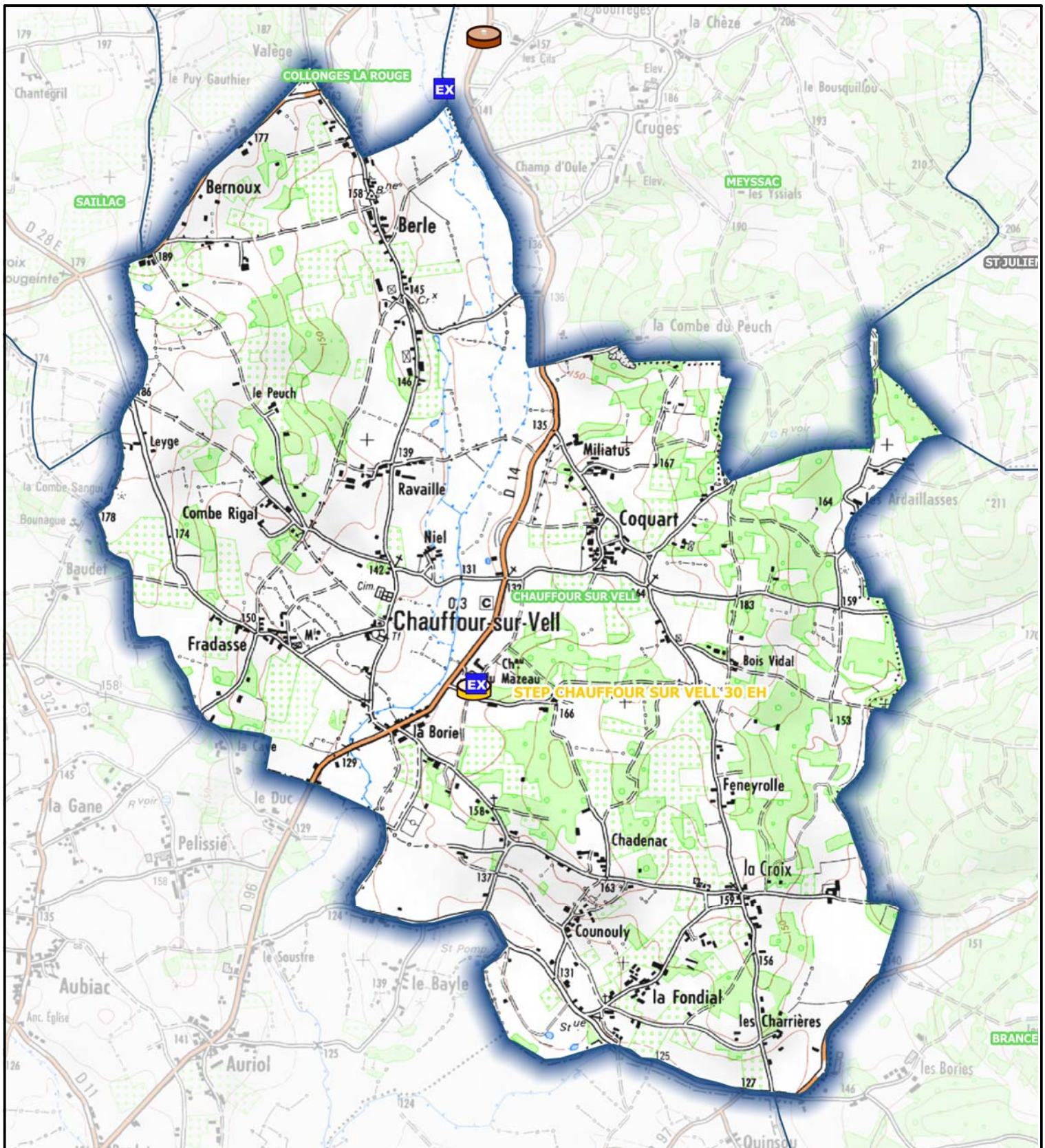


## ASSAINISSEMENT NON COLLECTIF











## Eaux Pluviales

<b>Réseau de collecte des eaux pluviales :</b>	<input type="checkbox"/> Oui	<input checked="" type="checkbox"/> Non
<b>Localisation :</b>	-	
<b>Plan des réseaux existants :</b>	<input type="checkbox"/> Oui	<input checked="" type="checkbox"/> Non
<b>Système de réutilisation des eaux de pluie :</b>	<input type="checkbox"/> Oui	<input checked="" type="checkbox"/> Non



### LEGENDE

-  Boues activées
-  Filtres plantes de roseaux
-  Lit bacterien
-  ZONAGE ASS COLLECTIF
-  Filtre a sable
-  Lagunage naturel
-  EXUTOIRE
-  ALIGNAC Assainissement collectif




Echelle : 1:20000      0      0.8      1.6 km

**DEJANTE EAU & ENVIRONNEMENT**  
SUD-OUEST  
75, avenue de la Libération - 19360 Malemort  
Tél: 05 55 92 80 10 - Choix 2



Maitre d'ouvrage:  
**Communauté de communes**  
**MIDI CORREZIEN**



**Emplacement des stations d'épuration et**  
**zonage d'assainissement**  
**Commune : CHAUFFOUR SUR VELL**

*Ce plan est la propriété du groupe DEJANTE Infra. Il ne peut être reproduit ou utilisé sans son autorisation écrite.*

# FICHE D'IDENTITE - ASSAINISSEMENT COMMUNE DE CHENAILLER-MASCHEIX



## CONTEXTE GENERAL

<b>Nombre d'habitants (INSEE 2016) :</b>	205 habitants
<b>Nombre d'habitants par logement :</b>	2,1 habitants par logement
<b>Nombre d'abonnés (assainissement collectif) :</b>	0 abonné
<b>Nombre d'abonnés (assainissement non collectif) :</b>	147 abonnés
<b>Activités particulières :</b>	-
<b>Gestion du service :</b>	Adhésion au Syndicat Mixte Bellovic (Concessionnaire SAUR)
<b>Tarifcation de l'assainissement hors redevance (pour une facture de 120 m<sup>3</sup>) :</b>	-

## SYSTEME D'ASSAINISSEMENT

<b>Assainissement collectif :</b>	<input type="checkbox"/> Oui	<input checked="" type="checkbox"/> Non
<b>Schéma directeur :</b>	-	
<b>Zonage assainissement :</b>	-	
<b>Plan des réseaux existants :</b>	<input type="checkbox"/> Oui	<input checked="" type="checkbox"/> Non

### Synoptique simplifié des réseaux

-

# FICHE D'IDENTITE - ASSAINISSEMENT COMMUNE DE CHENAILLER-MASCHEIX



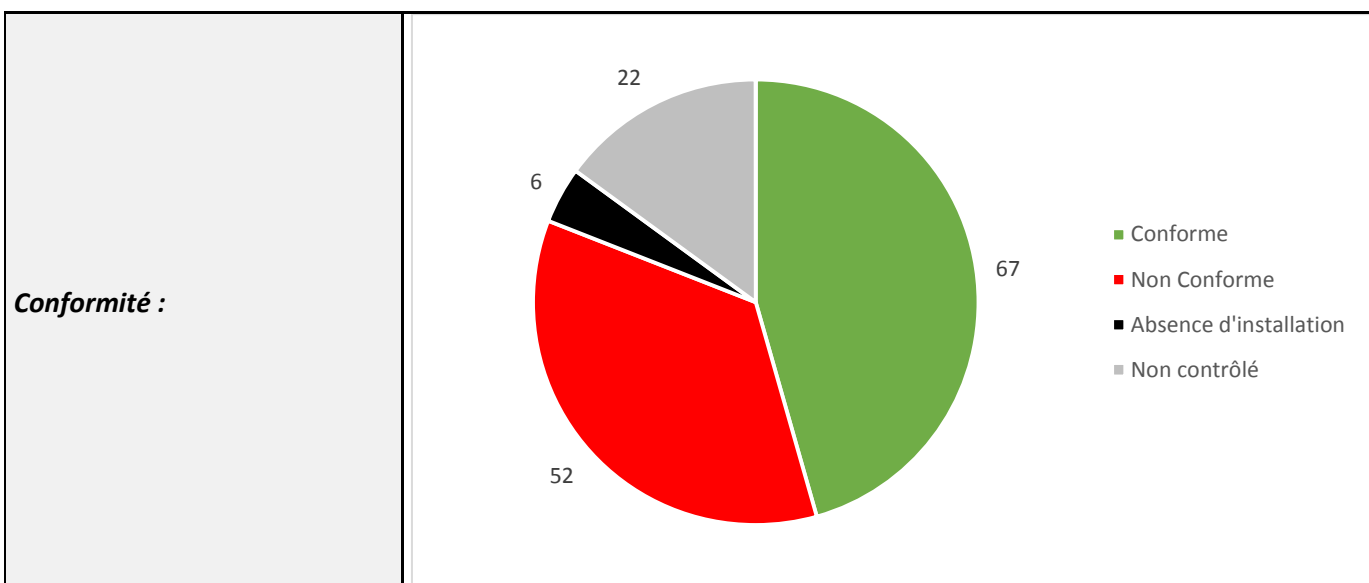
## STATION D'EPURATION

<b>Nom de la station :</b>	-
<b>Code SANDRE :</b>	-
<b>Type de station :</b>	-
<b>Capacité nominale :</b>	-
<b>Date de mise en service :</b>	-
<b>Localisation sur fond IGN</b>	
-	
<b>Localisation :</b>	-
<b>Coordonnées de la station (RGF93) :</b>	-
<b>Parcelle cadastrale :</b>	-
<b>Milieu récepteur :</b>	-
<b>Coordonnées du point de rejet (RGF93) :</b>	-
<b>Conformité réglementaire :</b>	-
<b>Bilan de fonctionnement :</b>	-

# FICHE D'IDENTITE - ASSAINISSEMENT COMMUNE DE CHENAILLER-MASCHEIX

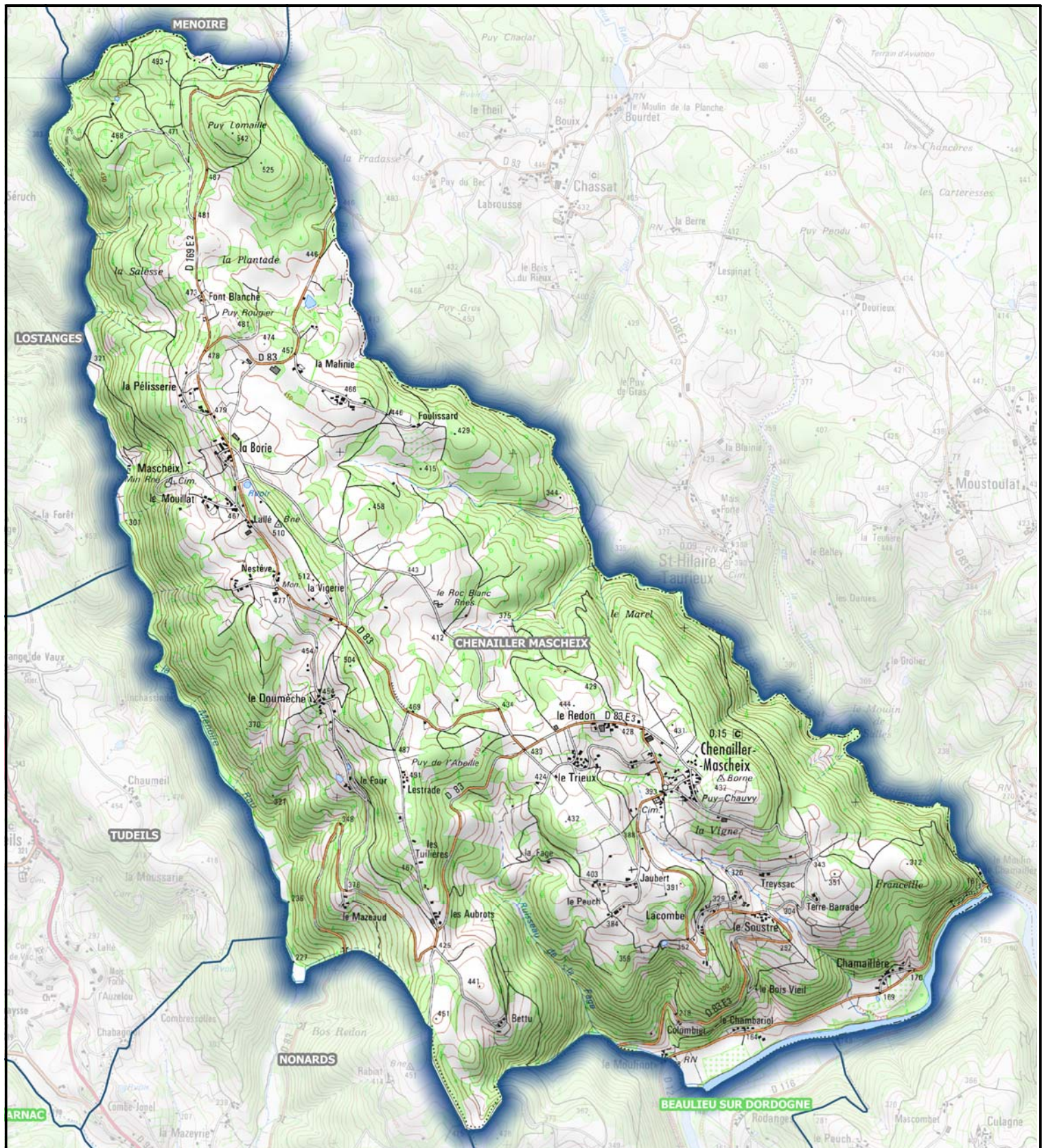


## ASSAINISSEMENT NON COLLECTIF





## EAUX PLUVIALES

<b>Réseau de collecte des eaux pluviales :</b>	<input type="checkbox"/> Oui	<input checked="" type="checkbox"/> Non
<b>Localisation :</b>	-	
<b>Plan des réseaux existants :</b>	<input type="checkbox"/> Oui	<input checked="" type="checkbox"/> Non
<b>Système de réutilisation des eaux de pluie :</b>	<input type="checkbox"/> Oui	<input checked="" type="checkbox"/> Non



### LEGENDE

-  Boues activées
-  Filtres plantes de roseaux
-  Lit bacterien
-  ZONAGE ASS COLLECTIF
-  Filtre a sable
-  Lagunage naturel
-  EXUTOIRE
-  ASSIGNAC Assainissement collectif



Echelle : 1:30000      0      0.8      1.6 km

**DEJANTE EAU & ENVIRONNEMENT  
SUD-OUEST**  
75, avenue de la Libération - 19360 Malemort  
Tél: 05 55 92 80 10 - Choix 2



Maitre d'ouvrage:  
**Communauté de  
communes  
MIDI CORREZIEN**



**Emplacement des stations d'épuration et  
zonage d'assainissement  
Commune : CHENAILLER MASCHEIX**

# FICHE D'IDENTITE - ASSAINISSEMENT COMMUNE DE COLLONGES-LA-ROUGE



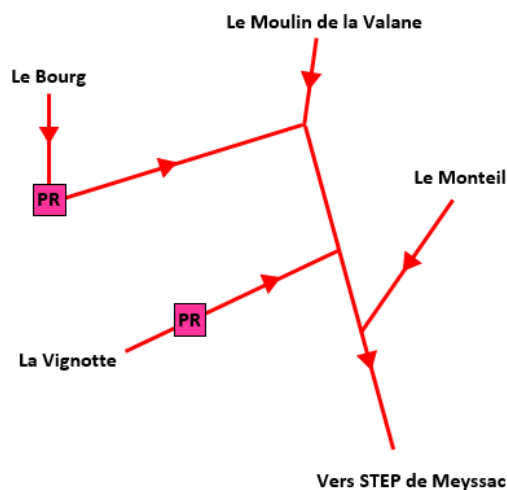
## CONTEXTE GENERAL

<b>Nombre d'habitants (INSEE 2016) :</b>	488 habitants
<b>Nombre d'habitants par logement :</b>	2,1 habitants par logement
<b>Nombre d'abonnés (assainissement collectif) :</b>	129 abonnés
<b>Nombre d'abonnés (assainissement non collectif) :</b>	210 abonnés
<b>Activités particulières :</b>	FRUINOV, Camping municipal et VVF
<b>Gestion du service :</b>	Adhésion au Syndicat Mixte Bellovic (Concessionnaire SAUR)
<b>Tarifcation de l'assainissement hors redevance (pour une facture de 120 m<sup>3</sup>) :</b>	2,16 €/m <sup>3</sup>

## SYSTEME D'ASSAINISSEMENT

<b>Assainissement collectif :</b>	<input checked="" type="checkbox"/> Oui <input type="checkbox"/> Non
<b>Schéma directeur :</b>	Oui
<b>Zonage assainissement :</b>	Oui (cf. cartographie en fin de fiche) Le zonage d'assainissement collectif concerne le bourg de la commune et les villages de La Vignotte, du Moulin de La Valane et du Monteil.
<b>Plan des réseaux existants :</b>	<input checked="" type="checkbox"/> Oui <input type="checkbox"/> Non

### Synoptique simplifié des réseaux



# FICHE D'IDENTITE - ASSAINISSEMENT COMMUNE DE COLLONGES-LA-ROUGE



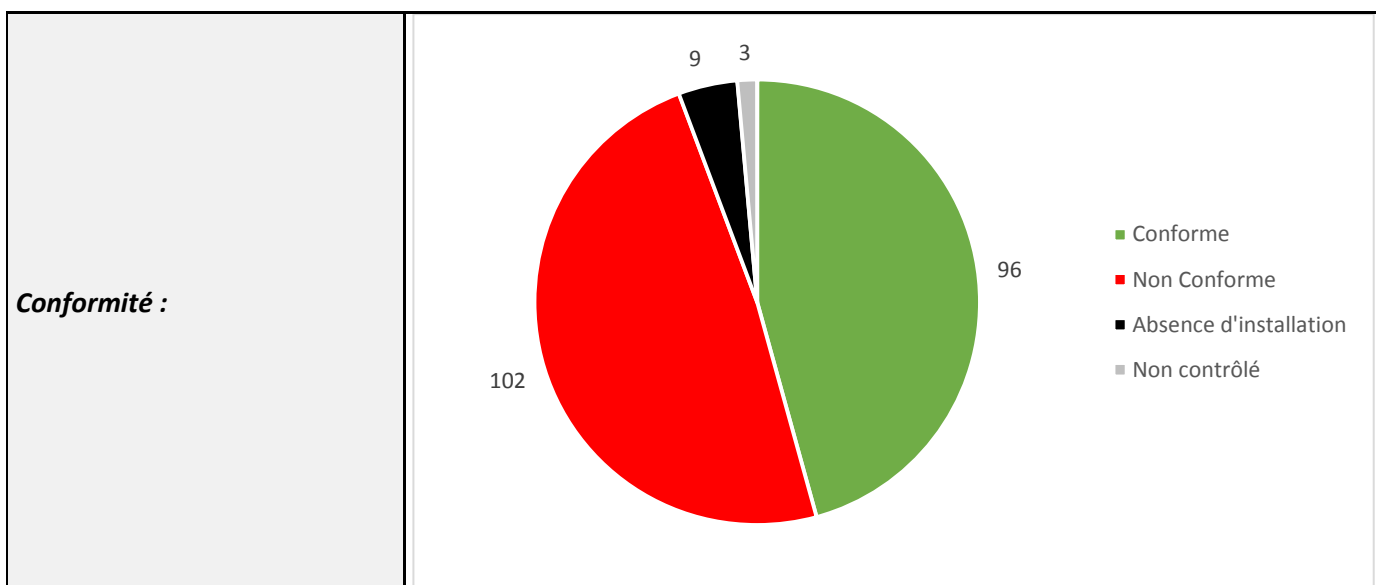
## STATION D'EPURATION

<b>Nom de la station :</b>	Les effluents de la commune sont traités au niveau de la station d'épuration de Meyssac (cf. Fiche N°22 - Meyssac)
<b>Code SANDRE :</b>	-
<b>Type de station :</b>	-
<b>Capacité nominale :</b>	-
<b>Date de mise en service :</b>	-
<b>Localisation sur fond IGN</b>	
-	
<b>Localisation :</b>	-
<b>Coordonnées de la station (RGF93) :</b>	-
<b>Parcelle cadastrale :</b>	-
<b>Milieu récepteur :</b>	-
<b>Coordonnées du point de rejet (RGF93) :</b>	-
<b>Conformité réglementaire :</b>	-
<b>Bilan de fonctionnement :</b>	-

# FICHE D'IDENTITE - ASSAINISSEMENT COMMUNE DE COLLONGES-LA-ROUGE

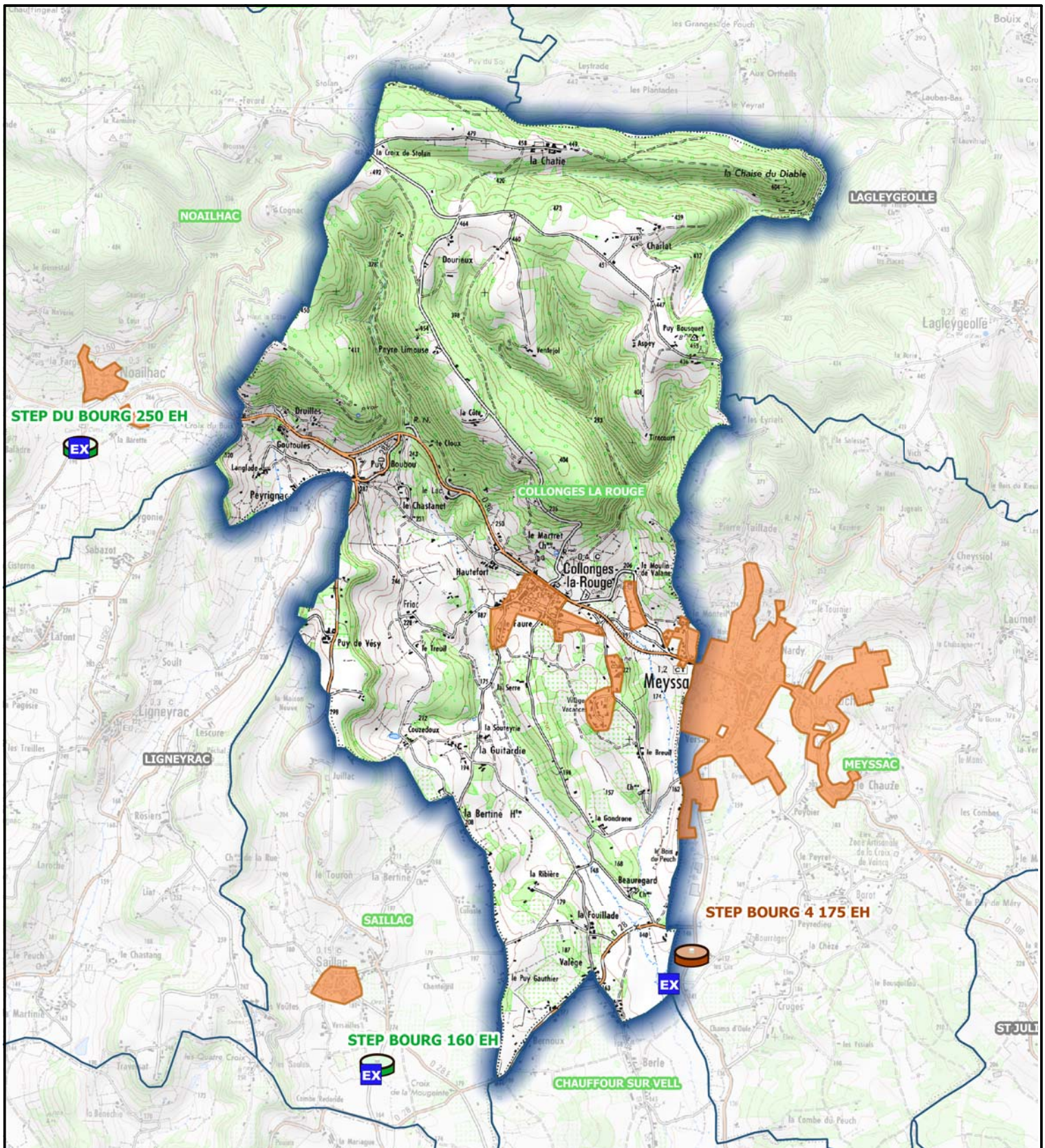


## ASSAINISSEMENT NON COLLECTIF











## Eaux Pluviales

<b>Réseau de collecte des eaux pluviales :</b>	<input checked="" type="checkbox"/> Oui	<input type="checkbox"/> Non
<b>Localisation :</b>	Rue de la Barrière	
<b>Plan des réseaux existants :</b>	<input checked="" type="checkbox"/> Oui	<input type="checkbox"/> Non
<b>Système de réutilisation des eaux de pluie :</b>	<input type="checkbox"/> Oui	<input checked="" type="checkbox"/> Non



**LEGENDE**

-  Boues activées
-  Filtres plantes de roseaux
-  Lit bacterien
-  ZONAGE ASS COLLECTIF
-  Filtre a sable
-  Lagunage naturel
-  EXUTOIRE
-  ALIGNAC Assainissement collectif



Echelle : 1:35000      0      0.8      1.6 km

**DEJANTE EAU & ENVIRONNEMENT  
SUD-OUEST**  
75, avenue de la Libération - 19360 Malemort  
Tél: 05 55 92 80 10 - Choix 2



Maitre d'ouvrage:  
**Communauté de  
communes  
MIDI CORREZIEN**



**Emplacement des stations d'épuration et  
zonage d'assainissement  
Commune : COLLONGES LA ROUGE**

# FICHE D'IDENTITE - ASSAINISSEMENT COMMUNE DE CUREMONTE



## CONTEXTE GENERAL

<b>Nombre d'habitants (INSEE 2016) :</b>	211 habitants
<b>Nombre d'habitants par logement :</b>	2,0 habitants par logement
<b>Nombre d'abonnés (assainissement collectif) :</b>	100 abonnés
<b>Nombre d'abonnés (assainissement non collectif) :</b>	102 abonnés
<b>Activités particulières :</b>	-
<b>Gestion du service :</b>	Adhésion au Syndicat Mixte Bellovic (Concessionnaire SAUR)
<b>Tarification de l'assainissement hors redevance (pour une facture de 120 m<sup>3</sup>) :</b>	3,65 €/m <sup>3</sup>

## SYSTEME D'ASSAINISSEMENT

<b>Assainissement collectif :</b>	<input checked="" type="checkbox"/> Oui <input type="checkbox"/> Non
<b>Schéma directeur :</b>	Oui
<b>Zonage assainissement :</b>	Oui (cf. cartographie en fin de fiche)
<b>Plan des réseaux existants :</b>	<input checked="" type="checkbox"/> Oui <input type="checkbox"/> Non

### Synoptique simplifié des réseaux

-


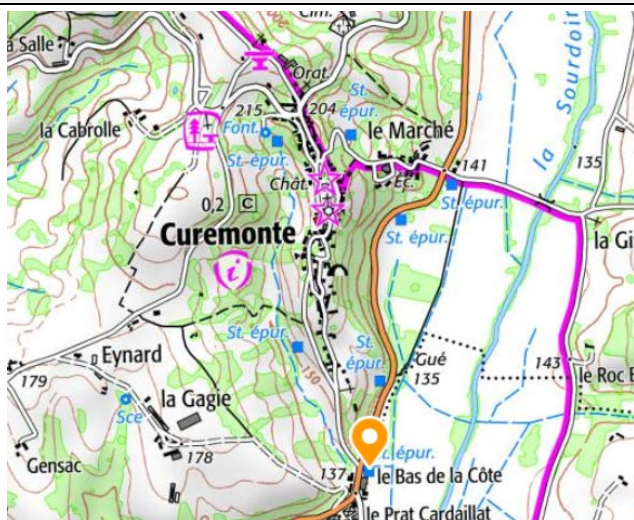
# FICHE D'IDENTITE - ASSAINISSEMENT COMMUNE DE CUREMONTE



## STATION D'EPURATION (1/7)

<b>Nom de la station :</b>	Curemonte – Végennes
<b>Code SANDRE :</b>	0519067V001
<b>Type de station :</b>	Filtres à sable
<b>Capacité nominale :</b>	20 EH
<b>Date de mise en service :</b>	1999

### Localisation sur fond IGN



<b>Localisation :</b>	Prat Cardaillat (Commune de Végennes)
<b>Coordonnées de la station (RGF93) :</b>	X : 601 052 m Y : 6 433 543 m
<b>Parcelle cadastrale :</b>	Parcelle N° 49 Section ZA (Commune de Végennes)
<b>Milieu récepteur :</b>	La Sourdoire
<b>Coordonnées du point de rejet (RGF93) :</b>	X : 601 027 m Y : 6 433 548 m
<b>Conformité réglementaire :</b>	Conforme en équipement (2017) et conforme en performance (2016)
<b>Bilan de fonctionnement :</b>	L'alimentation des filtres s'effectue au moyen d'un poste de relevage. Lors de la dernière visite (septembre 2018) aucune habitation collectée par cette station n'était habitée. La station est dans un état global moyen (groupe de pompage en mauvais état, bouches d'aération du filtre cassées et affaissement du fond du filtre.
<b>Evaluation théorique de la capacité résiduelle :</b>	Estimation impossible : absence de données

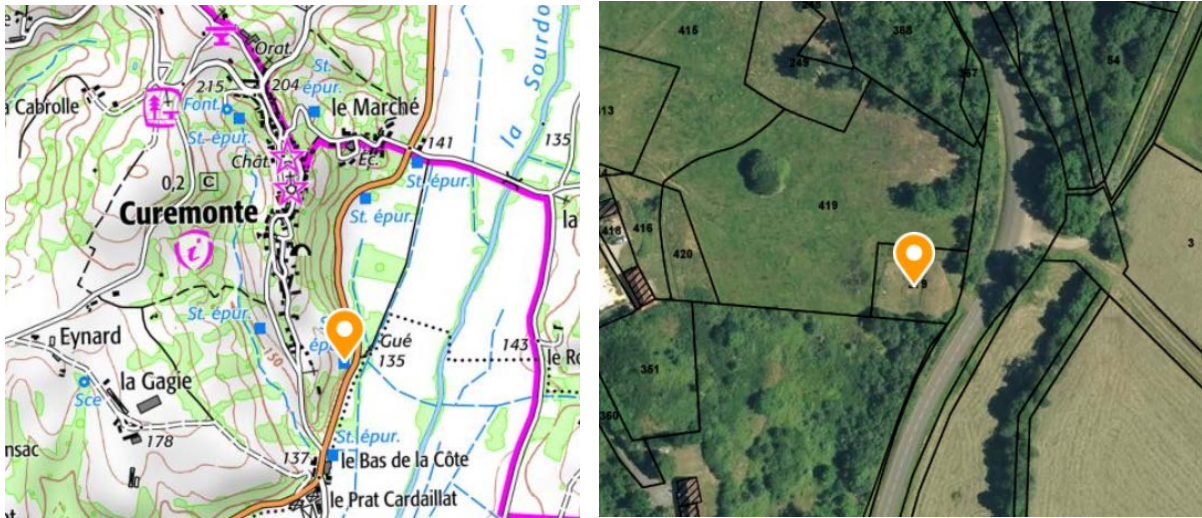
# FICHE D'IDENTITE - ASSAINISSEMENT COMMUNE DE CUREMONTE



## STATION D'ÉPURATION (2/7)

<b>Nom de la station :</b>	Curemonte Sud-Est
<b>Code SANDRE :</b>	0519067V002
<b>Type de station :</b>	Filtres à sable
<b>Capacité nominale :</b>	80 EH
<b>Date de mise en service :</b>	1999

### Localisation sur fond IGN



<b>Localisation :</b>	Bas de Curemonte
<b>Coordonnées de la station (RGF93) :</b>	X : 601 087 m Y : 6 433 789 m
<b>Parcelle cadastrale :</b>	Parcelle N° 379 Section AB
<b>Milieu récepteur :</b>	La Sourdoire
<b>Coordonnées du point de rejet (RGF93) :</b>	X : 601 106 m Y : 6 433 777 m
<b>Conformité réglementaire :</b>	Conforme en équipement (2017) et conforme en performance (2016)
<b>Bilan de fonctionnement :</b>	La station est alimentée par bâchée au moyen d'une chasse manuelle. La station présente un fonctionnement correct. Il n'y a pas de rejet direct vers le milieu naturel (visite de septembre 2018).
<b>Évaluation théorique de la capacité résiduelle :</b>	Estimation impossible : absence de données


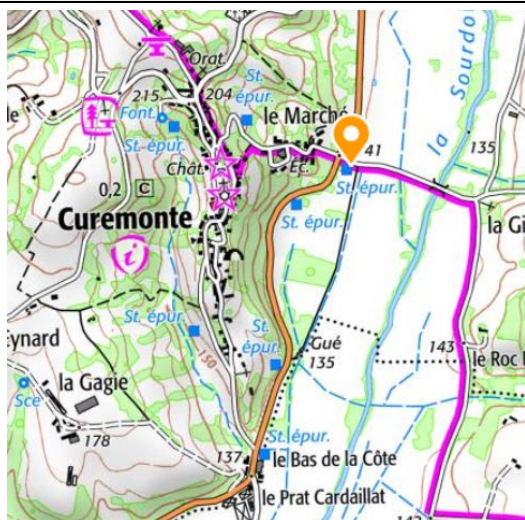
# FICHE D'IDENTITE - ASSAINISSEMENT COMMUNE DE CUREMONTE



## STATION D'ÉPURATION (3/7)

<b>Nom de la station :</b>	Curemonte le Marché
<b>Code SANDRE :</b>	0519067V003
<b>Type de station :</b>	Filtres à sable
<b>Capacité nominale :</b>	65 EH
<b>Date de mise en service :</b>	2000

### Localisation sur fond IGN



<b>Localisation :</b>	Le Malson Bas
<b>Coordonnées de la station (RGF93) :</b>	X : 601 304 m Y : 6 434 336 m
<b>Parcelle cadastrale :</b>	Parcelle N° 87 Section ZB
<b>Milieu récepteur :</b>	La Sourdoire
<b>Coordonnées du point de rejet (RGF93) :</b>	X : 601 328 m Y : 6 434 337 m
<b>Conformité réglementaire :</b>	Conforme en équipement (2017) et conforme en performance (2016)
<b>Bilan de fonctionnement :</b>	La station est alimentée par bâchée au moyen d'une chasse manuelle. Le débit entrant au niveau de la station est assez faible. Le préfiltre était en cours de colmatage lors de la dernière visite (septembre 2018). La station présente un fonctionnement correct. Il n'y a pas de rejet direct vers le milieu naturel.
<b>Évaluation théorique de la capacité résiduelle :</b>	Estimation impossible : absence de données

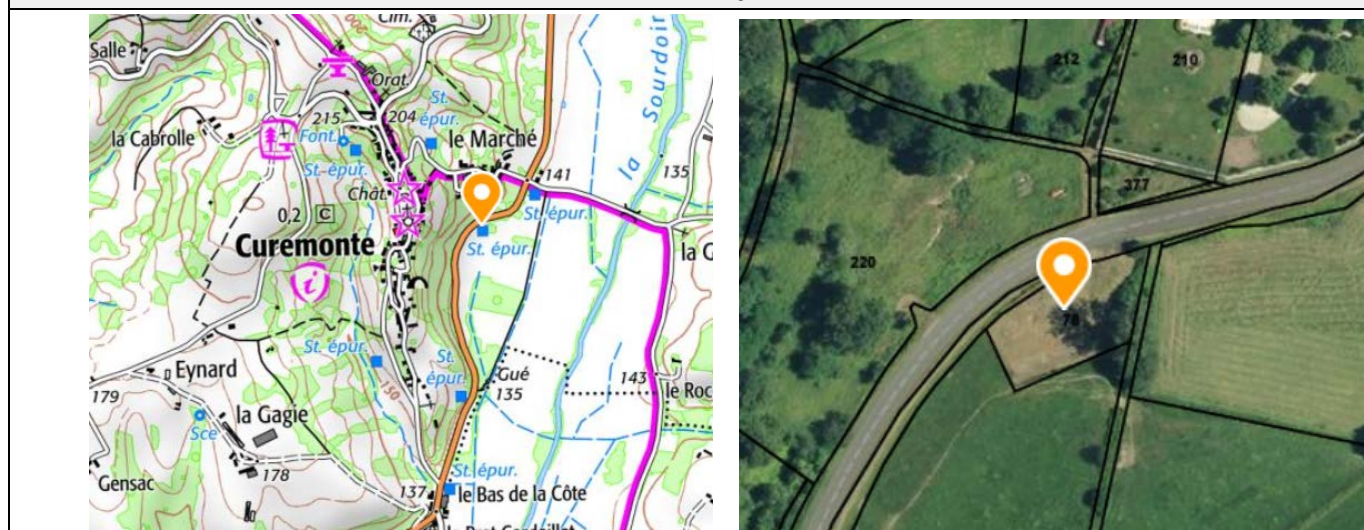
# FICHE D'IDENTITE - ASSAINISSEMENT COMMUNE DE CUREMONTE



## STATION D'EPURATION (4/7)

<b>Nom de la station :</b>	Curemonte Secteur Sud
<b>Code SANDRE :</b>	05190067V004
<b>Type de station :</b>	Filtres à sable
<b>Capacité nominale :</b>	50 EH
<b>Date de mise en service :</b>	2001

### Localisation sur fond IGN



<b>Localisation :</b>	Le Malson Bas
<b>Coordonnées de la station (RGF93) :</b>	X : 601 146 m Y : 6 434 246 m
<b>Parcelle cadastrale :</b>	Parcelle N° 78 Section ZB
<b>Milieu récepteur :</b>	La Sourdoire
<b>Coordonnées du point de rejet (RGF93) :</b>	X : 601 153 m Y : 6 434 248 m
<b>Conformité réglementaire :</b>	Conforme en équipement (2017) et conforme en performance (2016)
<b>Bilan de fonctionnement :</b>	La station est alimentée par bâchée au moyen d'une chasse. La station présente un fonctionnement correct malgré le bouchage régulier de l'arrivée (présence de lingettes, serviettes hygiéniques, etc...). Le tuyau de l'exutoire est cassé. La station ne présente pas une pression significative sur le milieu récepteur.
<b>Evaluation théorique de la capacité résiduelle :</b>	Estimation impossible : absence de données

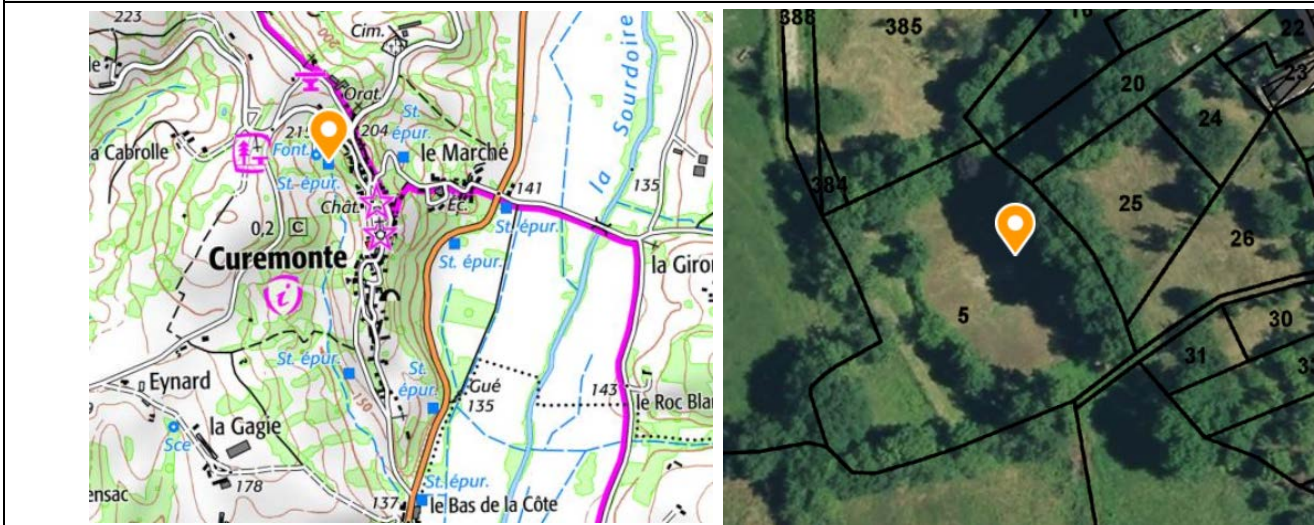
# FICHE D'IDENTITE - ASSAINISSEMENT COMMUNE DE CUREMONTE



## STATION D'EPURATION (5/7)

<b>Nom de la station :</b>	Curemonte Secteur Ouest
<b>Code SANDRE :</b>	0519067V005
<b>Type de station :</b>	Filtres à sable
<b>Capacité nominale :</b>	50 EH
<b>Date de mise en service :</b>	2001

### Localisation sur fond IGN



<b>Localisation :</b>	La Fontaine du Chassan
<b>Coordonnées de la station (RGF93) :</b>	X : 600 811 m Y : 6 434 457 m
<b>Parcelle cadastrale :</b>	Parcelle N° 5 Section AB
<b>Milieu récepteur :</b>	La Sourdoire
<b>Coordonnées du point de rejet (RGF93) :</b>	X : 600 811 m Y : 6 434 444 m
<b>Conformité réglementaire :</b>	Conforme en équipement (2017) et conforme en performance (2016)
<b>Bilan de fonctionnement :</b>	La station est alimentée par bâchée au moyen d'une chasse manuelle. La station présente un fonctionnement correct malgré un dépôt de boue important au niveau du préfiltre. La station ne présente pas une pression significative sur le milieu récepteur.
<b>Evaluation théorique de la capacité résiduelle :</b>	Estimation impossible : absence de données

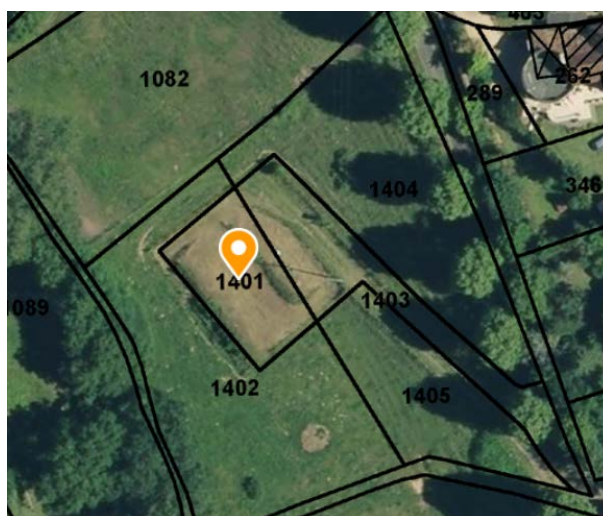
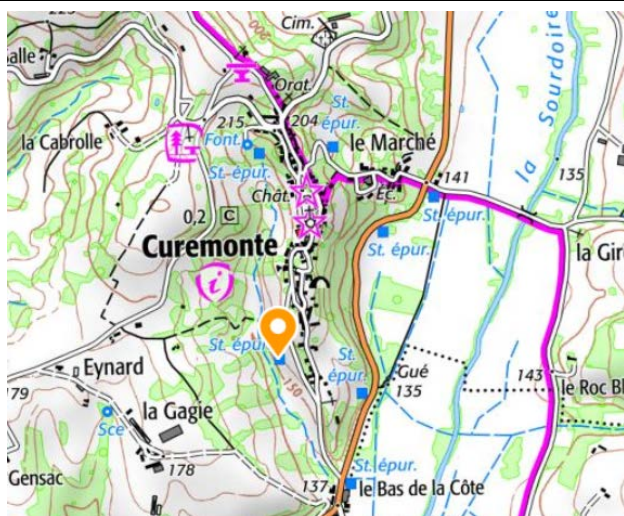
# FICHE D'IDENTITE - ASSAINISSEMENT COMMUNE DE CUREMONTE



## STATION D'EPURATION (6/7)

<b>Nom de la station :</b>	Curemonte Secteur Sud-Ouest
<b>Code SANDRE :</b>	0519067V006
<b>Type de station :</b>	Filtres à sable
<b>Capacité nominale :</b>	50 EH
<b>Date de mise en service :</b>	2000

### Localisation sur fond IGN



<b>Localisation :</b>	Les Cruzets
<b>Coordonnées de la station (RGF93) :</b>	X : 600 856 m Y : 6 433 886 m
<b>Parcelle cadastrale :</b>	Parcelle N° 1401 et 1403 Section B
<b>Milieu récepteur :</b>	La Sourdoire
<b>Coordonnées du point de rejet (RGF93) :</b>	X : 600 851 m Y : 6 433 883 m
<b>Conformité réglementaire :</b>	Conforme en équipement (2017) et conforme en performance (2016)
<b>Bilan de fonctionnement :</b>	La station est alimentée par bâchée au moyen d'une chasse manuelle. La station présente un fonctionnement correct. La station ne présente pas une pression significative sur le milieu récepteur.
<b>Evaluation théorique de la capacité résiduelle :</b>	Estimation impossible : absence de données

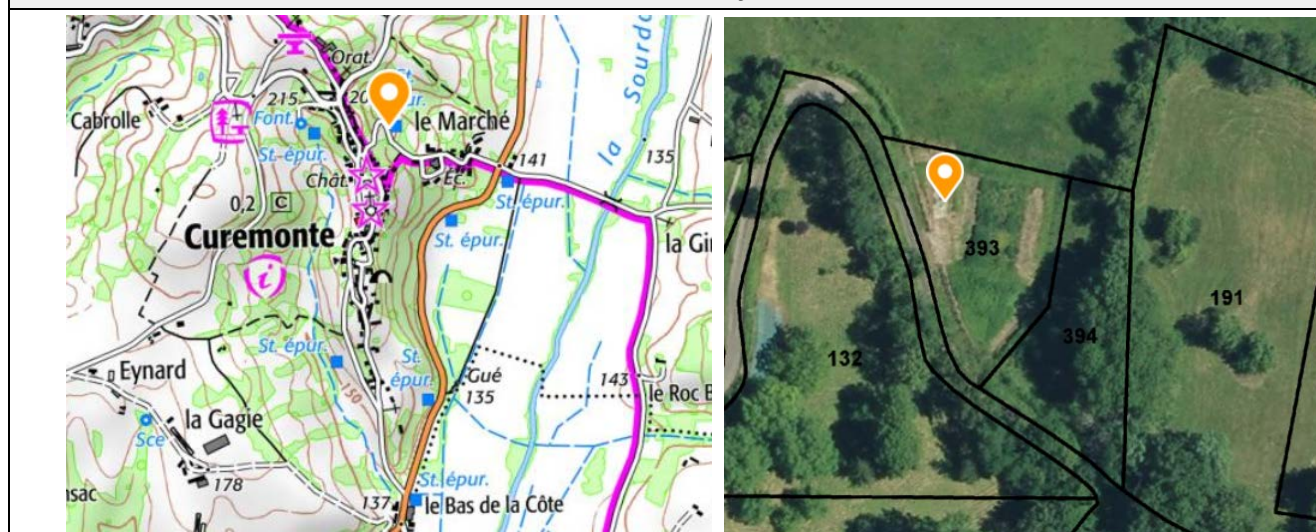
# FICHE D'IDENTITE - ASSAINISSEMENT COMMUNE DE CUREMONTE



## STATION D'ÉPURATION (7/7)

<b>Nom de la station :</b>	Curemonte Secteur Nord-Est
<b>Code SANDRE :</b>	0519067V007
<b>Type de station :</b>	Filtres à sable
<b>Capacité nominale :</b>	70 EH
<b>Date de mise en service :</b>	2009

### Localisation sur fond IGN

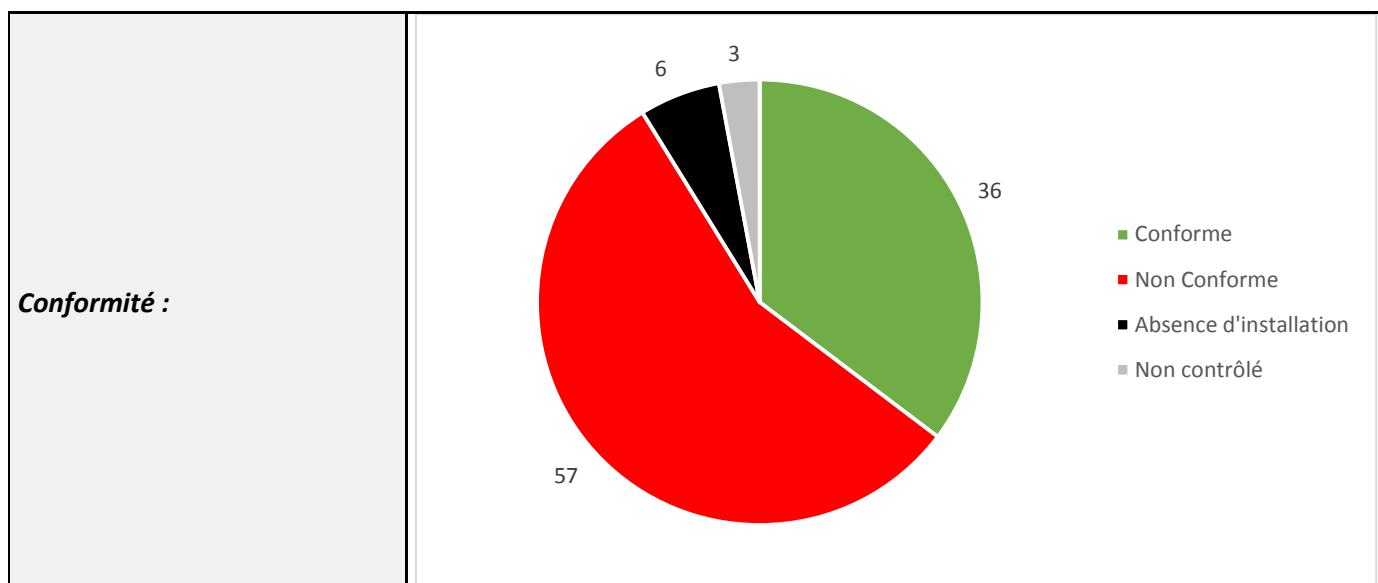


<b>Localisation :</b>	Le Bourg
<b>Coordonnées de la station (RGF93) :</b>	X : 595 952 m Y : 6 434 462 m
<b>Parcelle cadastrale :</b>	Parcelle N° 393 Section AB
<b>Milieu récepteur :</b>	La Sourdoire
<b>Coordonnées du point de rejet (RGF93) :</b>	X : 600 995 m Y : 6 434 459 m
<b>Conformité réglementaire :</b>	Conforme en équipement (2017) et conforme en performance (2016)
<b>Bilan de fonctionnement :</b>	La station est alimentée par bâchée au moyen d'une chasse. La station présente un fonctionnement correct. La présence de graisse importante au niveau de la fosse toutes eaux montre la nécessité de vérifier que les restaurateurs connectés à la station possèdent des bacs à graisse bien entretenus. Le débit sortant était faible lors de la dernière visite (septembre 2018). La station ne présente pas une pression significative sur le milieu récepteur.
<b>Évaluation théorique de la capacité résiduelle :</b>	Estimation impossible : absence de données

# FICHE D'IDENTITE - ASSAINISSEMENT COMMUNE DE CUREMONTE

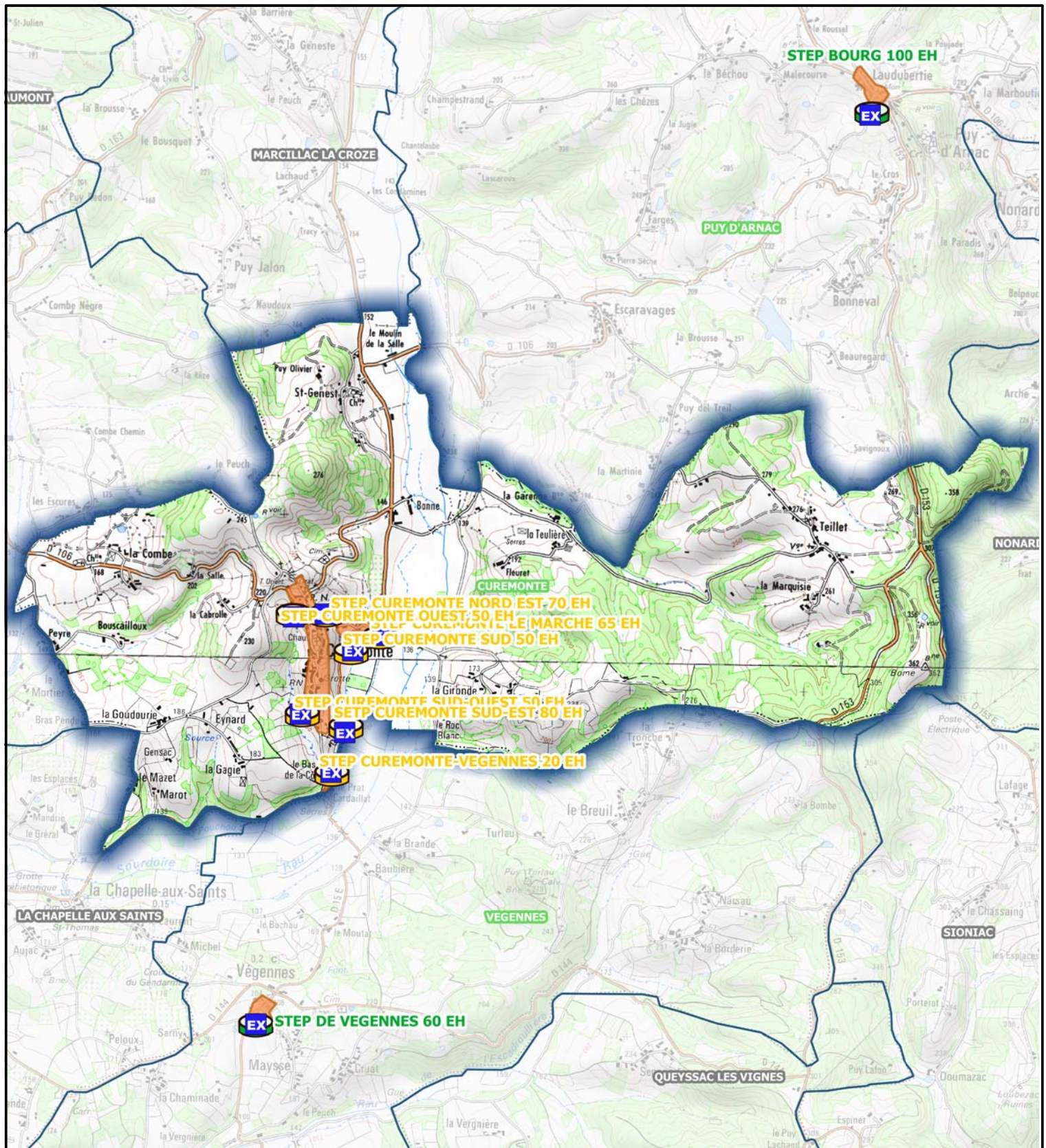


## ASSAINISSEMENT NON COLLECTIF



## Eaux Pluviales

<b>Réseau de collecte des eaux pluviales :</b>	<input type="checkbox"/> Oui	<input checked="" type="checkbox"/> Non
<b>Localisation :</b>	-	
<b>Plan des réseaux existants :</b>	<input type="checkbox"/> Oui	<input checked="" type="checkbox"/> Non
<b>Système de réutilisation des eaux de pluie :</b>	<input type="checkbox"/> Oui	<input checked="" type="checkbox"/> Non



### LEGENDE

- Boues activées
- Filtres plantes de roseaux
- Lit bacterien
- ZONAGE ASS COLLECTIF
- Filtre a sable
- Lagunage naturel
- EXUTOIRE
- ASSIGNAC Assainissement collectif



Echelle : 1:30000      0      0.8      1.6 km

**DEJANTE EAU & ENVIRONNEMENT  
SUD-OUEST**  
75, avenue de la Libération - 19360 Malemort  
Tél: 05 55 92 80 10 - Choix 2

Maitre d'ouvrage:  
**Communauté de  
communes  
MIDI CORREZIEN**



**Emplacement des stations d'épuration et  
zonage d'assainissement  
Commune : CUREMONTE**

# FICHE D'IDENTITE - ASSAINISSEMENT COMMUNE DE LA CHAPELLE AUX SAINTS



## CONTEXTE GENERAL

<b>Nombre d'habitants (INSEE 2016) :</b>	259 habitants
<b>Nombre d'habitants par logement :</b>	2,3 habitants par logement
<b>Nombre d'abonnés (assainissement collectif) :</b>	0 abonné
<b>Nombre d'abonnés (assainissement non collectif) :</b>	168 abonnés
<b>Activités particulières :</b>	-
<b>Gestion du service :</b>	Adhésion au Syndicat Mixte Bellovic (Concessionnaire SAUR)
<b>Tarifification de l'assainissement hors redevance (pour une facture de 120 m<sup>3</sup>) :</b>	-

## SYSTEME D'ASSAINISSEMENT

<b>Assainissement collectif :</b>	<input type="checkbox"/> Oui	<input checked="" type="checkbox"/> Non
<b>Schéma directeur :</b>	-	
<b>Zonage assainissement :</b>	-	
<b>Plan des réseaux existants :</b>	<input type="checkbox"/> Oui	<input checked="" type="checkbox"/> Non

### Synoptique simplifié des réseaux

-

# FICHE D'IDENTITE - ASSAINISSEMENT COMMUNE DE LA CHAPELLE AUX SAINTS



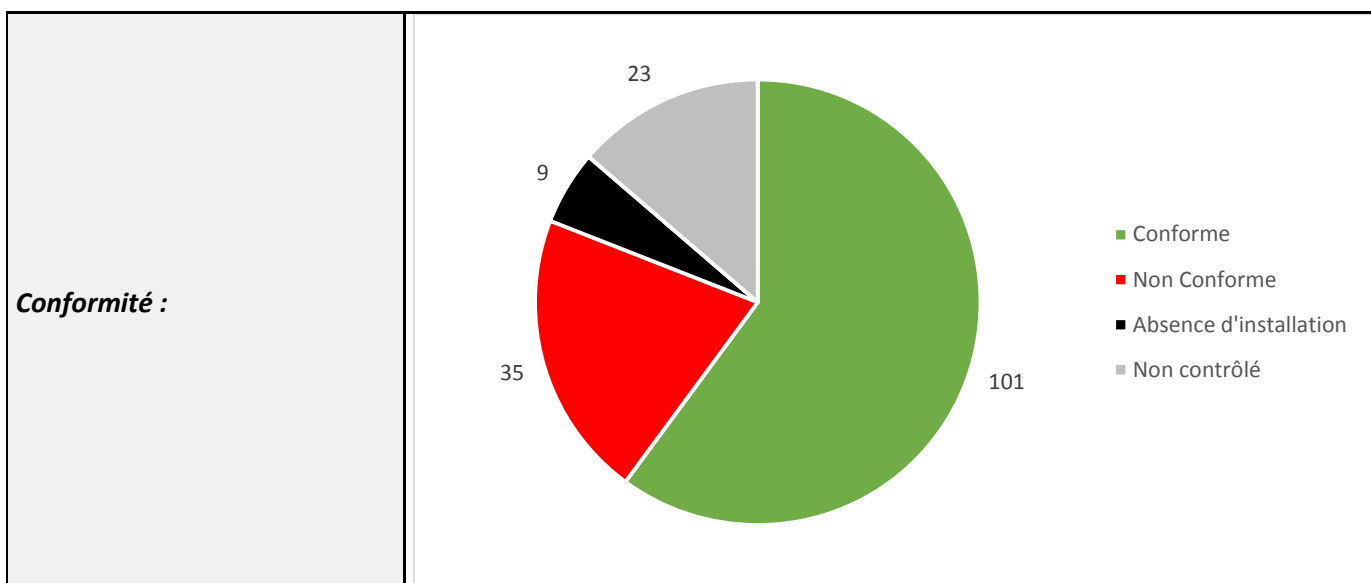
## STATION D'EPURATION

<b>Nom de la station :</b>	-
<b>Code SANDRE :</b>	-
<b>Type de station :</b>	-
<b>Capacité nominale :</b>	-
<b>Date de mise en service :</b>	-
<b>Localisation sur fond IGN</b>	
-	
<b>Localisation :</b>	-
<b>Coordonnées de la station (RGF93) :</b>	-
<b>Parcelle cadastrale :</b>	-
<b>Milieu récepteur :</b>	-
<b>Coordonnées du point de rejet (RGF93) :</b>	-
<b>Conformité réglementaire :</b>	-
<b>Bilan de fonctionnement :</b>	-

# FICHE D'IDENTITE - ASSAINISSEMENT COMMUNE DE LA CHAPELLE AUX SAINTS

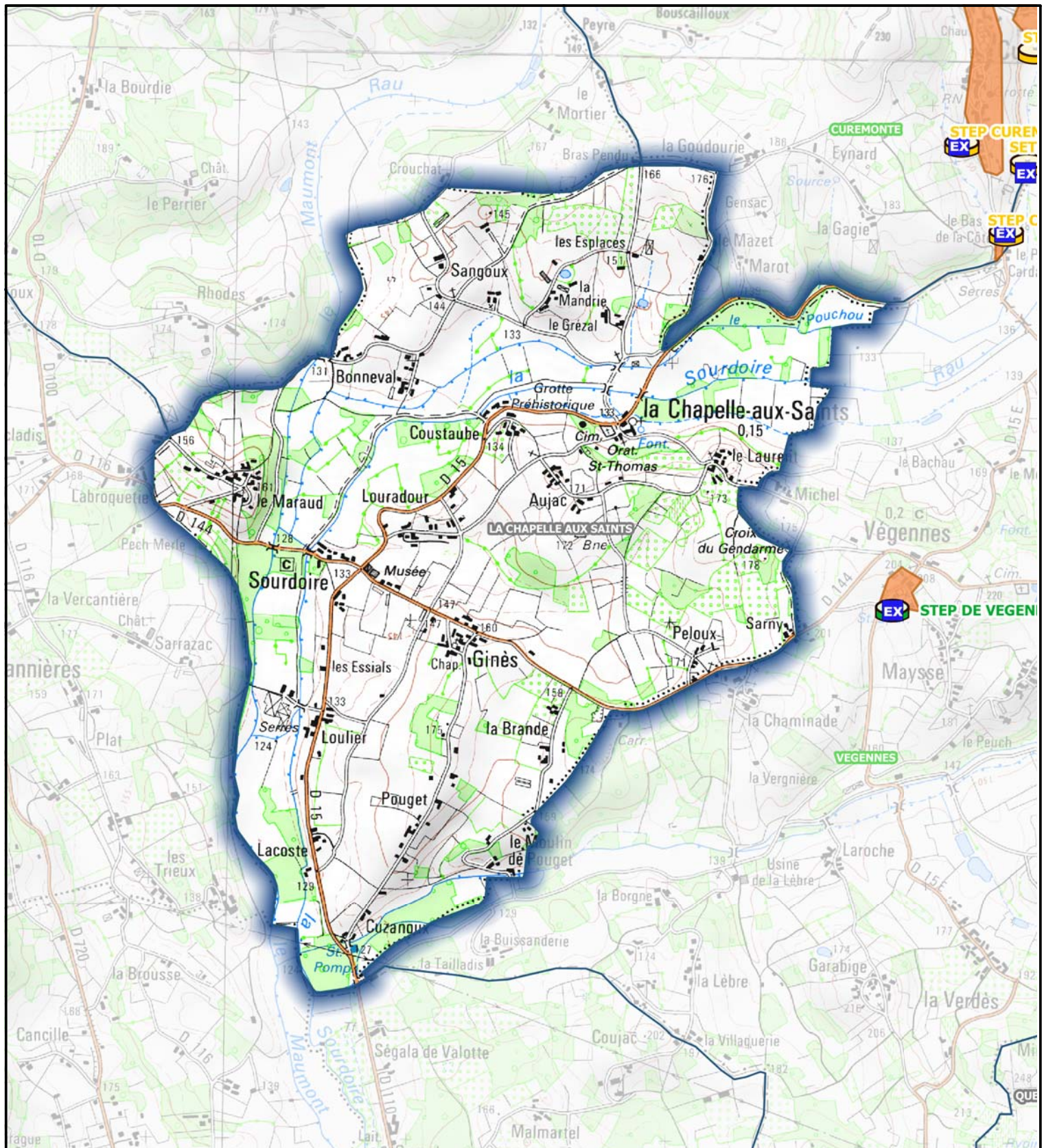


## ASSAINISSEMENT NON COLLECTIF











## EAUX PLUVIALES

<b>Réseau de collecte des eaux pluviales :</b>	<input type="checkbox"/> Oui	<input checked="" type="checkbox"/> Non
<b>Localisation :</b>	-	
<b>Plan des réseaux existants :</b>	<input type="checkbox"/> Oui	<input checked="" type="checkbox"/> Non
<b>Système de réutilisation des eaux de pluie :</b>	<input type="checkbox"/> Oui	<input checked="" type="checkbox"/> Non



### LEGENDE

-  Boues activées
-  Filtres plantes de roseaux
-  Lit bactérien
-  ZONAGE ASS COLLECTIF
-  Filtre à sable
-  Lagunage naturel
-  EXUTOIRE
-  ALSIGNAC Assainissement collectif



Echelle : 1:20000      0      0.8      1.6 km


**DEJANTE EAU & ENVIRONNEMENT**  
SUD-OUEST

75, avenue de la Libération - 19360 Malemort  
Tél: 05 55 92 80 10 - Choix 2

**Groupe DEJANTE**

Maitre d'ouvrage:

**Communauté de communes**  
**MIDI CORREZIEN**

 **Emplacement des stations d'épuration et**  
**zonage d'assainissement**  
**Commune : LA CHAPELLE AUX SAINTS**

*Ce plan est la propriété du groupe DEJANTE Infra. Il ne peut être reproduit ou utilisé sans son autorisation écrite.*

# FICHE D'IDENTITE - ASSAINISSEMENT COMMUNE DE LAGLEYGEOLLE



## CONTEXTE GENERAL

<b>Nombre d'habitants (INSEE 2016) :</b>	219 habitants
<b>Nombre d'habitants par logement :</b>	2,3 habitants par logement
<b>Nombre d'abonnés (assainissement collectif) :</b>	0 abonné
<b>Nombre d'abonnés (assainissement non collectif) :</b>	145 abonnés
<b>Activités particulières :</b>	-
<b>Gestion du service :</b>	Adhésion au Syndicat Mixte Bellovic (Concessionnaire SAUR)
<b>Tarification de l'assainissement hors redevance (pour une facture de 120 m<sup>3</sup>) :</b>	-

## SYSTEME D'ASSAINISSEMENT

<b>Assainissement collectif :</b>	<input type="checkbox"/> Oui	<input checked="" type="checkbox"/> Non
<b>Schéma directeur :</b>	-	
<b>Zonage assainissement :</b>	-	
<b>Plan des réseaux existants :</b>	<input type="checkbox"/> Oui	<input checked="" type="checkbox"/> Non

### Synoptique simplifié des réseaux

-

**FICHE D'IDENTITE - ASSAINISSEMENT  
COMMUNE DE LAGLEYGEOLLE**



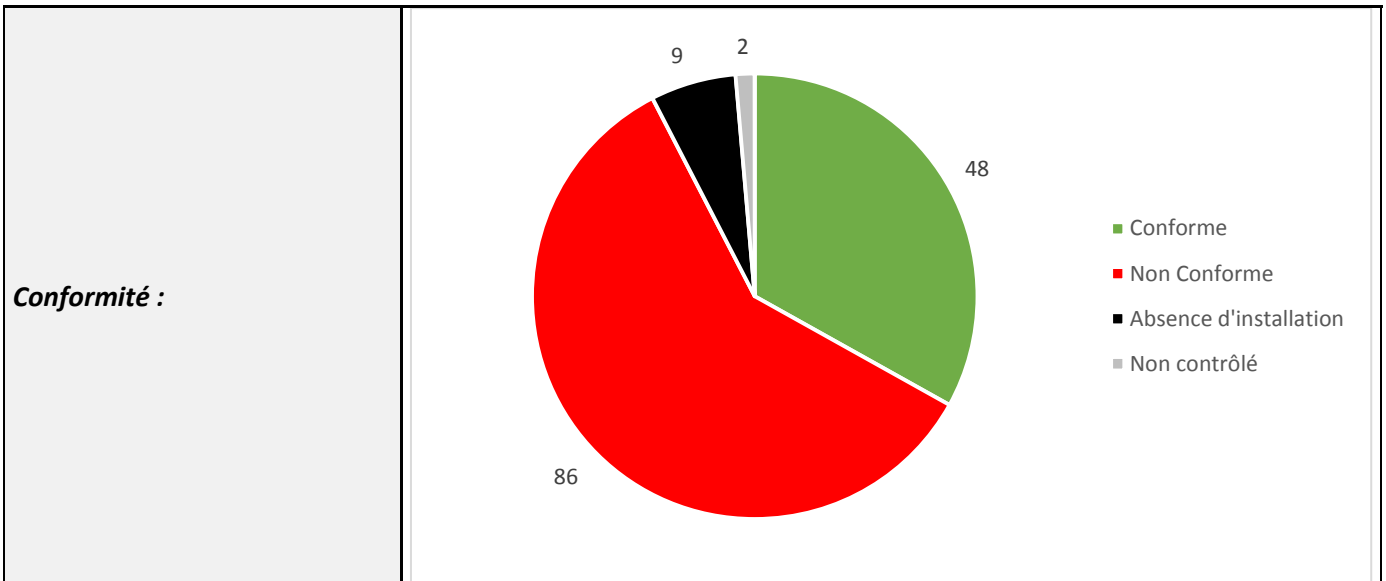
**STATION D'EPURATION**

<b>Nom de la station :</b>	-
<b>Code SANDRE :</b>	-
<b>Type de station :</b>	-
<b>Capacité nominale :</b>	-
<b>Date de mise en service :</b>	-
<b>Localisation sur fond IGN</b>	
-	
<b>Localisation :</b>	-
<b>Coordonnées de la station (RGF93) :</b>	-
<b>Parcelle cadastrale :</b>	-
<b>Milieu récepteur :</b>	-
<b>Coordonnées du point de rejet (RGF93) :</b>	-
<b>Conformité réglementaire :</b>	-
<b>Bilan de fonctionnement :</b>	-

# FICHE D'IDENTITE - ASSAINISSEMENT COMMUNE DE LAGLEYGEOLLE

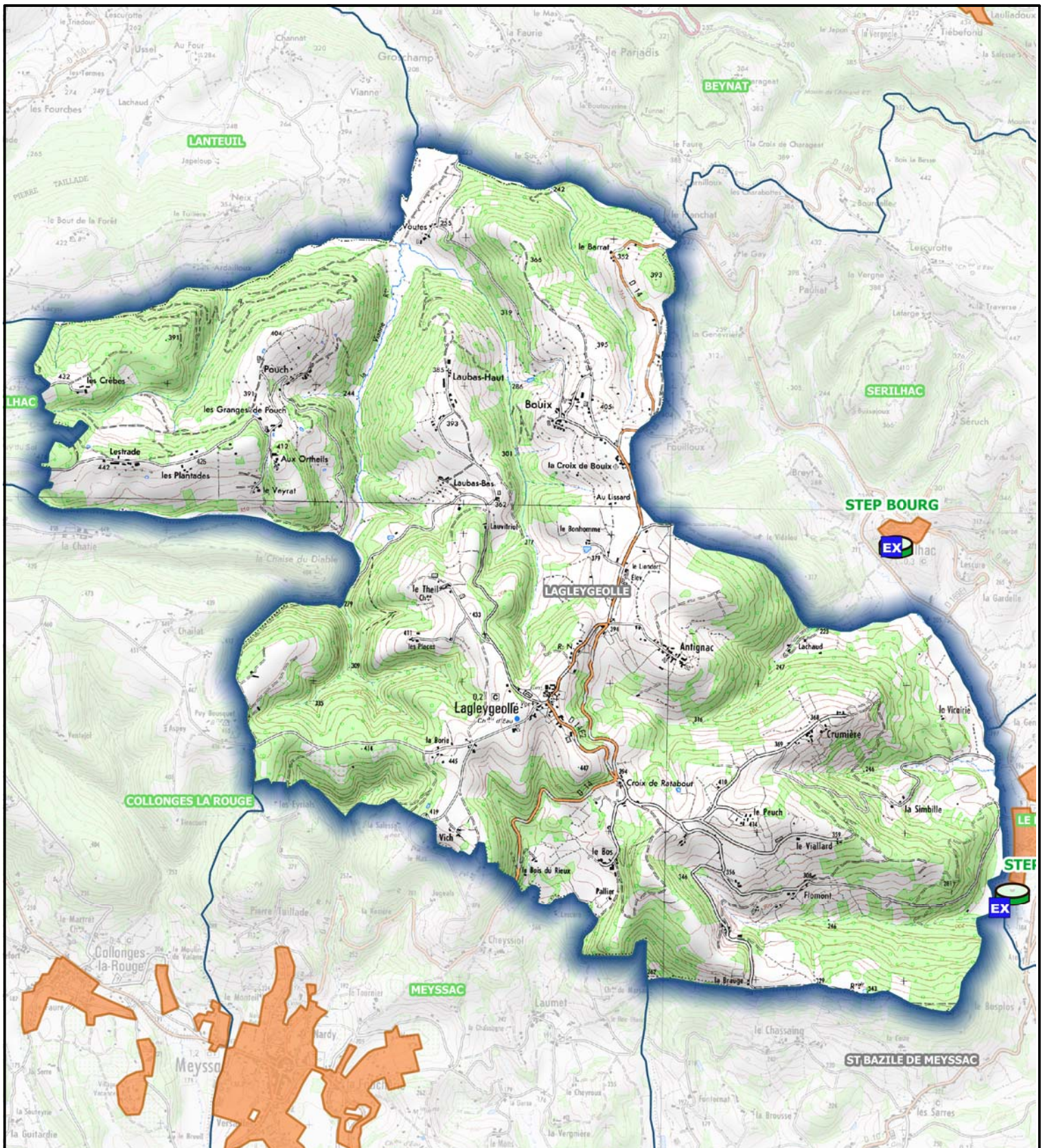


## ASSAINISSEMENT NON COLLECTIF











## EAUX PLUVIALES

<b>Réseau de collecte des eaux pluviales :</b>	<input type="checkbox"/> Oui	<input checked="" type="checkbox"/> Non
<b>Localisation :</b>	-	
<b>Plan des réseaux existants :</b>	<input type="checkbox"/> Oui	<input checked="" type="checkbox"/> Non
<b>Système de réutilisation des eaux de pluie :</b>	<input type="checkbox"/> Oui	<input checked="" type="checkbox"/> Non



### LEGENDE

-  Boues activées
-  Filtres plantes de roseaux
-  Lit bacterien
-  ZONAGE ASS COLLECTIF
-  Filtre a sable
-  Lagunage naturel
-  EXUTOIRE
-  ALIGNAC Assainissement collectif



Echelle : 1:35000      0      0.8      1.6 km

**DEJANTE EAU & ENVIRONNEMENT  
SUD-OUEST**  
75, avenue de la Libération - 19360 Malemort  
Tél: 05 55 92 80 10 - Choix 2



Maitre d'ouvrage:  
**Communauté de  
communes  
MIDI CORREZIEN**



**Emplacement des stations d'épuration et  
zonage d'assainissement  
Commune : LAGLEYGEOLLE**

# FICHE D'IDENTITE - ASSAINISSEMENT COMMUNE DE LANTEUIL



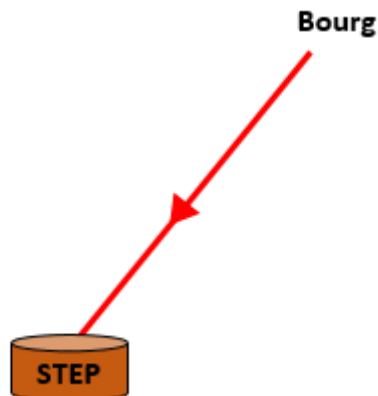
## CONTEXTE GENERAL

<b>Nombre d'habitants (INSEE 2016) :</b>	522 habitants
<b>Nombre d'habitants par logement :</b>	2,2 habitants par logement
<b>Nombre d'abonnés (assainissement collectif) :</b>	100 abonnés
<b>Nombre d'abonnés (assainissement non collectif) :</b>	193 abonnés
<b>Activités particulières :</b>	Restauration et Garage automobile
<b>Gestion du service :</b>	Adhésion au Syndicat Mixte Bellovic (Concessionnaire SAUR)
<b>Tarification de l'assainissement hors redevance (pour une facture de 120 m<sup>3</sup>) :</b>	1,35 €/m <sup>3</sup>

## SYSTEME D'ASSAINISSEMENT

<b>Assainissement collectif :</b>	<input checked="" type="checkbox"/> Oui <input type="checkbox"/> Non
<b>Schéma directeur :</b>	Non
<b>Zonage assainissement :</b>	Oui Le zonage d'assainissement concerne uniquement le bourg
<b>Plan des réseaux existants :</b>	<input checked="" type="checkbox"/> Oui <input type="checkbox"/> Non

### Synoptique simplifié des réseaux



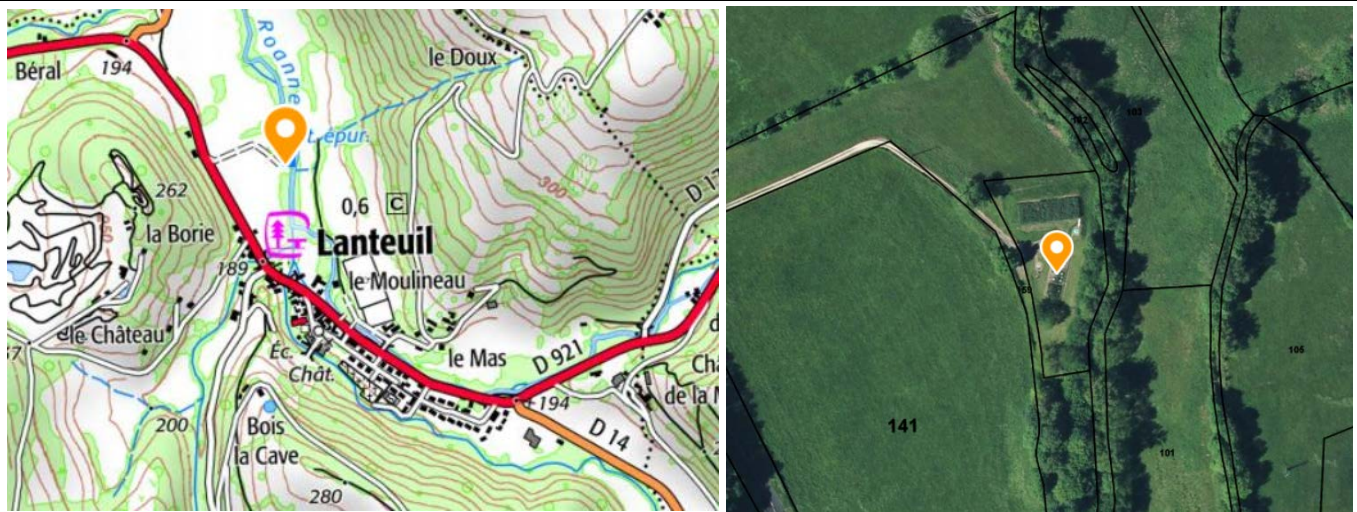
# FICHE D'IDENTITE - ASSAINISSEMENT COMMUNE DE LANTEUIL



## STATION D'EPURATION

<b>Nom de la station :</b>	Lanteuil
<b>Code SANDRE :</b>	0519156V001
<b>Type de station :</b>	Filtres plantés de roseaux
<b>Capacité nominale :</b>	170 EH
<b>Date de mise en service :</b>	2002

### Localisation sur fond IGN

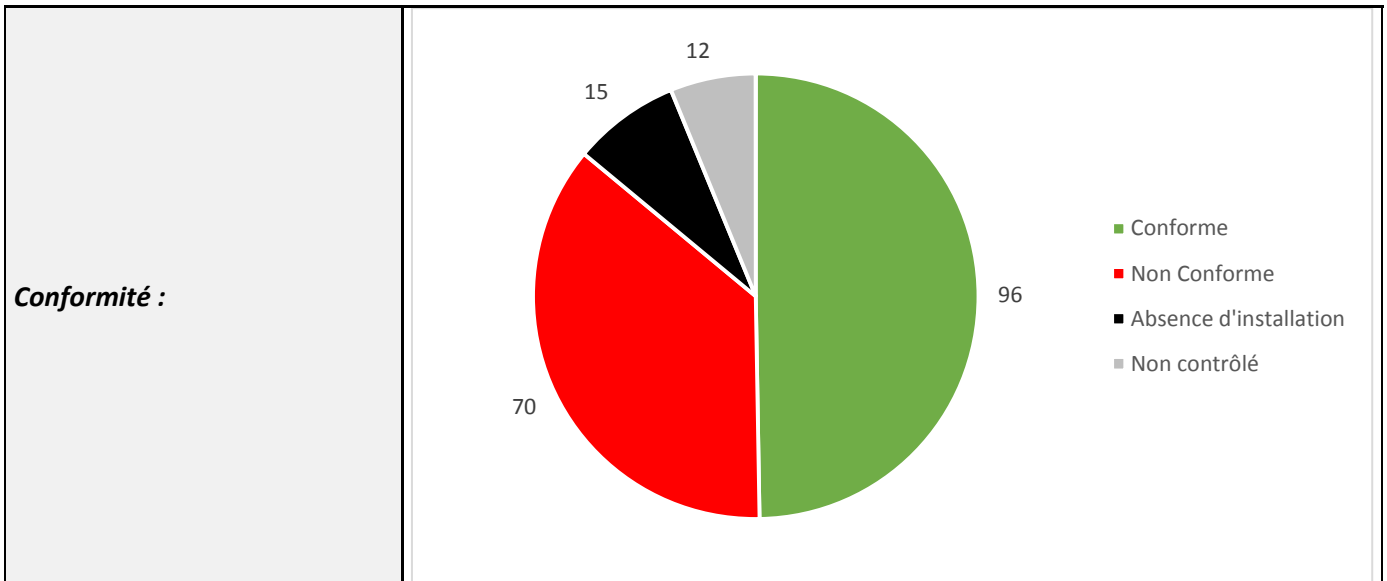


<b>Localisation :</b>	Les Prés de la Rouanne
<b>Coordonnées de la station (RGF93) :</b>	X : 594 524 m Y : 6 449 045 m
<b>Parcelle cadastrale :</b>	Parcelle N° 112 Section A1
<b>Milieu récepteur :</b>	La Roanne
<b>Coordonnées du point de rejet (RGF93) :</b>	X : 594 535 m Y : 6 449 033 m
<b>Conformité réglementaire :</b>	Conforme en équipement (2017) et conforme en performance (2016)
<b>Bilan de fonctionnement :</b>	Les lits sont alimentés au moyen d'un poste de relevage pour le premier étage et à l'aide d'un système de chasse pour le deuxième étage de filtration. Les rendements observés lors de la dernière visite (2014) sont très bons (> 92% pour les paramètres DBO <sub>5</sub> , DCO et MES). La station ne représente pas une pression significative sur le milieu récepteur.
<b>Evaluation théorique de la capacité résiduelle :</b>	Au niveau hydraulique, la capacité nominale est atteinte (entre 85 et 100%). La capacité organique représente entre 50 et 75 % de la capacité nominale.

# FICHE D'IDENTITE - ASSAINISSEMENT COMMUNE DE LANTEUIL

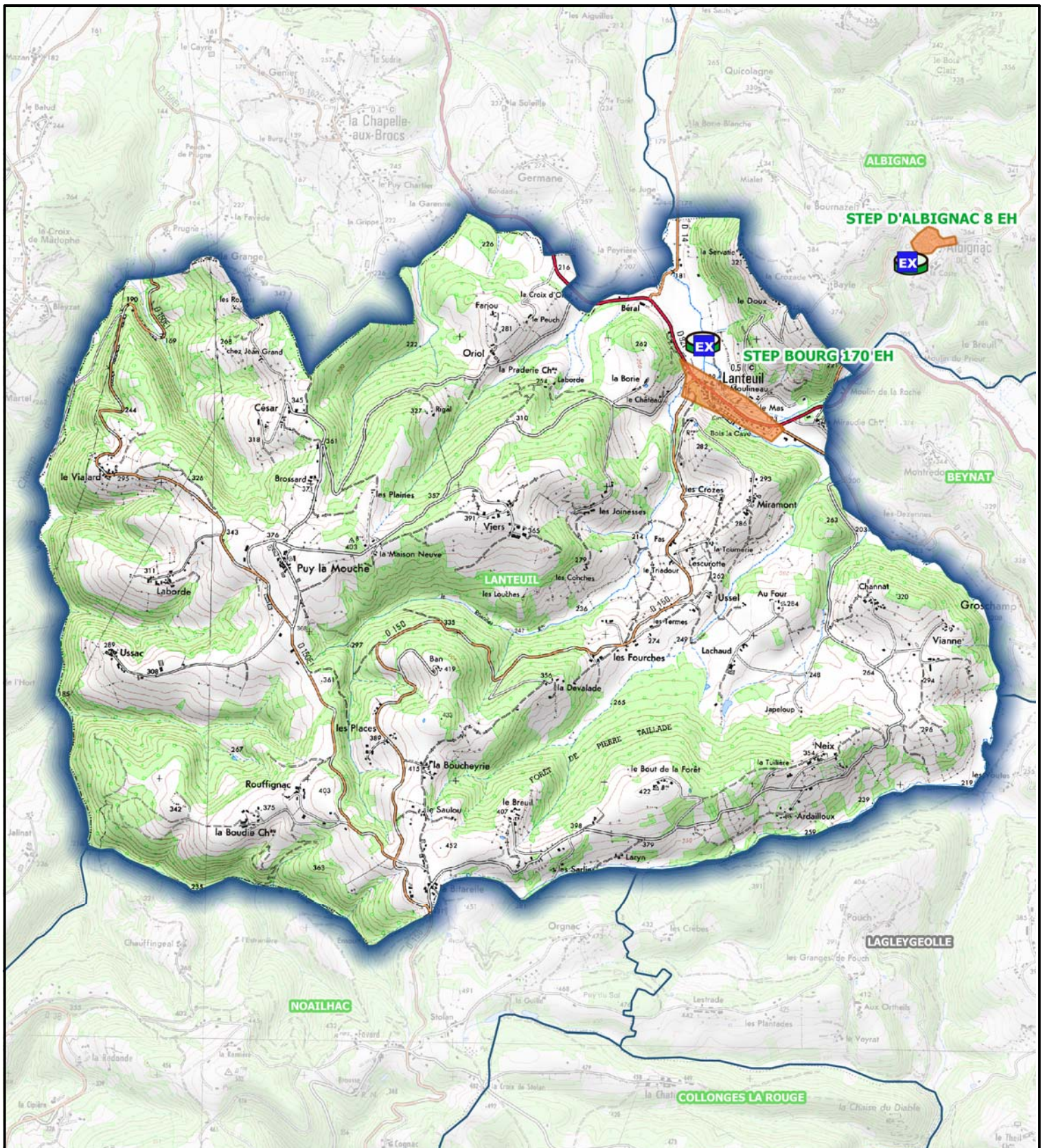


## ASSAINISSEMENT NON COLLECTIF











## EAUX PLUVIALES

<b>Réseau de collecte des eaux pluviales :</b>	<input checked="" type="checkbox"/> Oui	<input type="checkbox"/> Non
<b>Localisation :</b>	Le Bourg	
<b>Plan des réseaux existants :</b>	<input type="checkbox"/> Oui	<input checked="" type="checkbox"/> Non
<b>Système de réutilisation des eaux de pluie :</b>	<input type="checkbox"/> Oui	<input checked="" type="checkbox"/> Non



### LEGENDE

-  Boues activées
-  Filtres plantes de roseaux
-  Lit bacterien
-  ZONAGE ASS COLLECTIF
-  Filtre a sable
-  Lagunage naturel
-  EXUTOIRE
-  ALBIGNAC Assainissement collectif



Echelle : 1:35000      0      0.8      1.6 km

**DEJANTE EAU & ENVIRONNEMENT  
SUD-OUEST**  
75, avenue de la Libération - 19360 Malemort  
Tél: 05 55 92 80 10 - Choix 2



Maitre d'ouvrage:  
**Communauté de  
communes  
MIDI CORREZIEN**



**Emplacement des stations d'épuration et  
zonage d'assainissement  
Commune : LANTEUIL**

# FICHE D'IDENTITE - ASSAINISSEMENT COMMUNE DE LE PESCHER



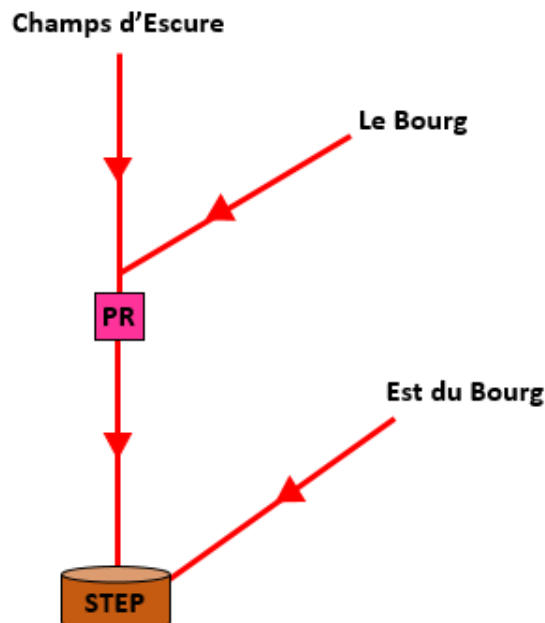
## CONTEXTE GENERAL

<b>Nombre d'habitants (INSEE 2016) :</b>	285 habitants
<b>Nombre d'habitants par logement :</b>	2,2 habitants par logement
<b>Nombre d'abonnés (assainissement collectif) :</b>	76 abonnés
<b>Nombre d'abonnés (assainissement non collectif) :</b>	136 abonnés
<b>Activités particulières :</b>	-
<b>Gestion du service :</b>	Adhésion au Syndicat Mixte Bellovic (Concessionnaire SAUR)
<b>Tarifcation de l'assainissement hors redevance (pour une facture de 120 m<sup>3</sup>) :</b>	2,40 €/m <sup>3</sup>

## SYSTEME D'ASSAINISSEMENT

<b>Assainissement collectif :</b>	<input checked="" type="checkbox"/> Oui <input type="checkbox"/> Non
<b>Schéma directeur :</b>	Oui Le schéma directeur date de 2019.
<b>Zonage assainissement :</b>	Oui (cf. cartographie en fin de fiche) Le zonage d'assainissement collectif concerne le bourg de la commune ainsi que les villages des Champs d'Escure et du Breuil.
<b>Plan des réseaux existants :</b>	<input checked="" type="checkbox"/> Oui <input type="checkbox"/> Non

### Synoptique simplifié des réseaux




# FICHE D'IDENTITE - ASSAINISSEMENT COMMUNE DE LE PESCHER



## STATION D'EPURATION

<b>Nom de la station :</b>	Le Pescher
<b>Code SANDRE :</b>	0519163V002
<b>Type de station :</b>	Filtres plantés de roseaux
<b>Capacité nominale :</b>	195 EH
<b>Date de mise en service :</b>	2013

### Localisation sur fond IGN

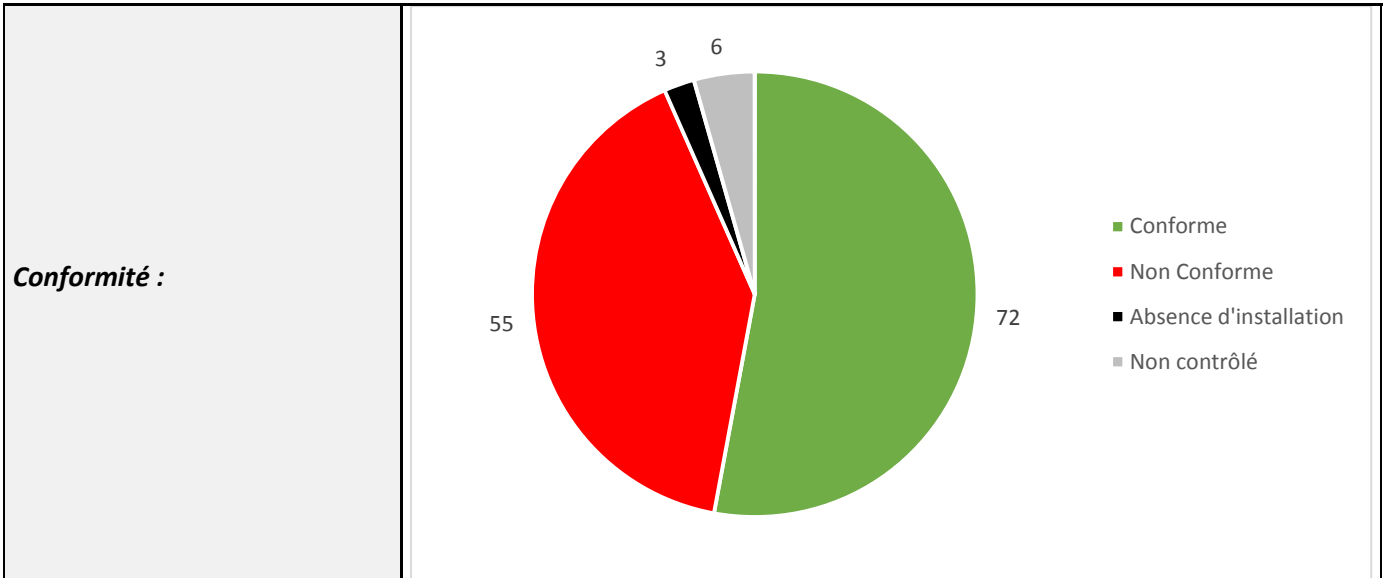


<b>Localisation :</b>	Chastre
<b>Coordonnées de la station (RGF93) :</b>	X : 600 540 m Y : 6 441 641 m
<b>Parcelle cadastrale :</b>	Parcelle N° 257 Section F
<b>Milieu récepteur :</b>	La Sourdoire
<b>Coordonnées du point de rejet (RGF93) :</b>	X : 600 459 m Y : 6 441 543 m
<b>Conformité réglementaire :</b>	Conforme en équipement (2017) et conforme en performance (2016)
<b>Bilan de fonctionnement :</b>	Le premier étage de filtration est alimenté au moyen d'un poste de relevage. Le second est alimenté à l'aide d'un système de chasse. Une zone de rejet végétalisée est présente à l'issue des deux étages de filtration avant rejet vers le milieu naturel. Le fonctionnement de la station est bon et les rejets de la station n'occasionnent pas de pression significative sur le milieu naturel.
<b>Evaluation théorique de la capacité résiduelle :</b>	La charge hydraulique est relativement élevée par rapport à la capacité nominale. En revanche, la charge organique ne représente que 50%.

# FICHE D'IDENTITE - ASSAINISSEMENT COMMUNE DE LE PESCHER

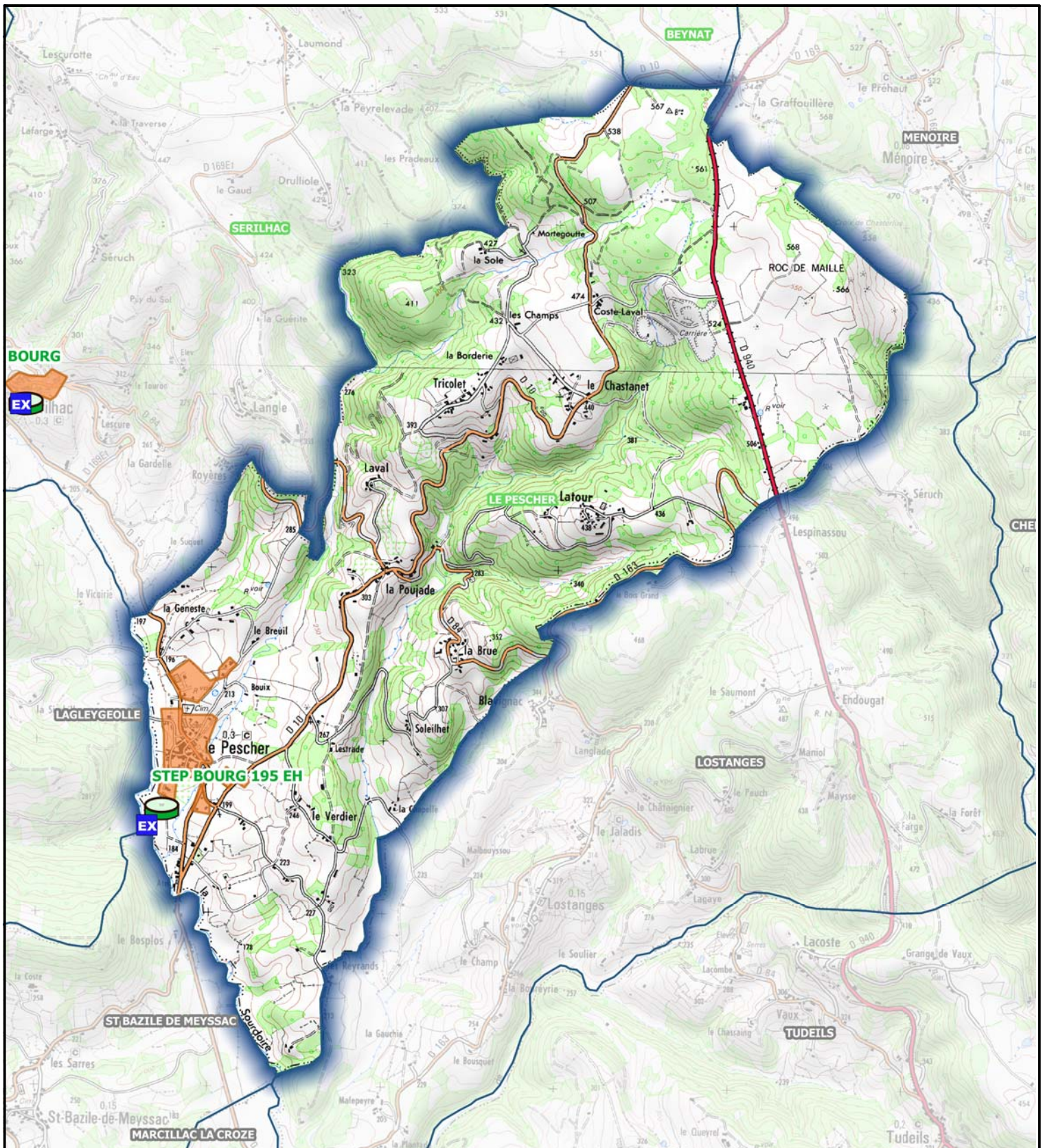


## ASSAINISSEMENT NON COLLECTIF





## EAUX PLUVIALES

<b>Réseau de collecte des eaux pluviales :</b>	<input checked="" type="checkbox"/> Oui	<input type="checkbox"/> Non
<b>Localisation :</b>	Le Bourg	
<b>Plan des réseaux existants :</b>	<input checked="" type="checkbox"/> Oui	<input type="checkbox"/> Non
<b>Système de réutilisation des eaux de pluie :</b>	<input type="checkbox"/> Oui	<input checked="" type="checkbox"/> Non



### LEGENDE

-  Boues activées
-  Filtres plantes de roseaux
-  Lit bacterien
-  ZONAGE ASS COLLECTIF
-  Filtre a sable
-  Lagunage naturel
-  EXUTOIRE
-  ALSIGNAC Assainissement collectif



Echelle : 1:30000      0      0.8      1.6 km

**DEJANTE EAU & ENVIRONNEMENT  
SUD-OUEST**  
75, avenue de la Libération - 19360 Malemort  
Tél: 05 55 92 80 10 - Choix 2



Maitre d'ouvrage:  
**Communauté de  
communes  
MIDI CORREZIEN**



**Emplacement des stations d'épuration et  
zonage d'assainissement  
Commune : LE PESCHER**

# FICHE D'IDENTITE - ASSAINISSEMENT COMMUNE DE LIGNEYRAC



## CONTEXTE GENERAL

<b>Nombre d'habitants (INSEE 2016) :</b>	307 habitants
<b>Nombre d'habitants par logement :</b>	2,5 habitants par logement
<b>Nombre d'abonnés (assainissement collectif) :</b>	0 abonnés
<b>Nombre d'abonnés (assainissement non collectif) :</b>	167 abonnés
<b>Activités particulières :</b>	-
<b>Gestion du service :</b>	Adhésion au Syndicat Mixte Bellovic (Concessionnaire SAUR)
<b>Tarification de l'assainissement hors redevance (pour une facture de 120 m<sup>3</sup>) :</b>	-

## SYSTEME D'ASSAINISSEMENT

<b>Assainissement collectif :</b>	<input type="checkbox"/> Oui	<input checked="" type="checkbox"/> Non
<b>Schéma directeur :</b>	-	
<b>Zonage assainissement :</b>	-	
<b>Plan des réseaux existants :</b>	<input type="checkbox"/> Oui	<input checked="" type="checkbox"/> Non

### Synoptique simplifié des réseaux

-

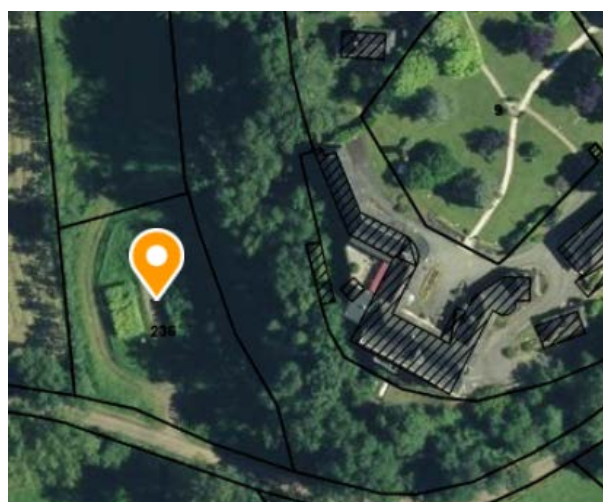
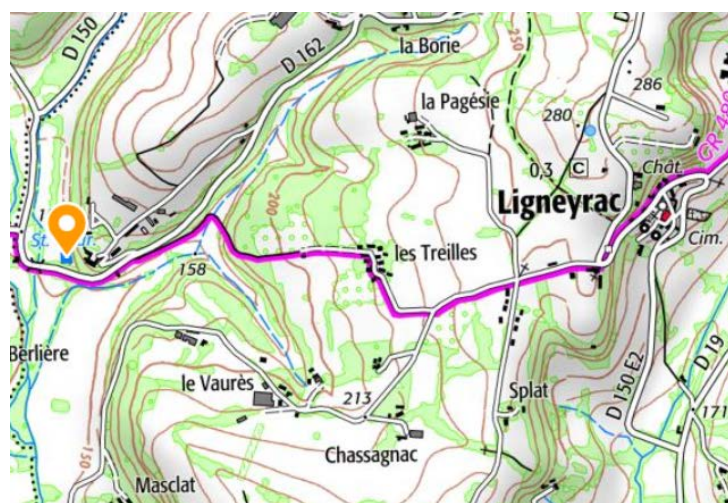
# FICHE D'IDENTITE - ASSAINISSEMENT COMMUNE DE LIGNEYRAC



## STATION D'EPURATION

<b>Nom de la station :</b>	Ligneyrac – Boulou les Roses (Centre hospitalier)
<b>Code SANDRE :</b>	0519115V001
<b>Type de station :</b>	Filtres plantés de roseaux
<b>Capacité nominale :</b>	100 EH
<b>Date de mise en service :</b>	2010

### Localisation sur fond IGN

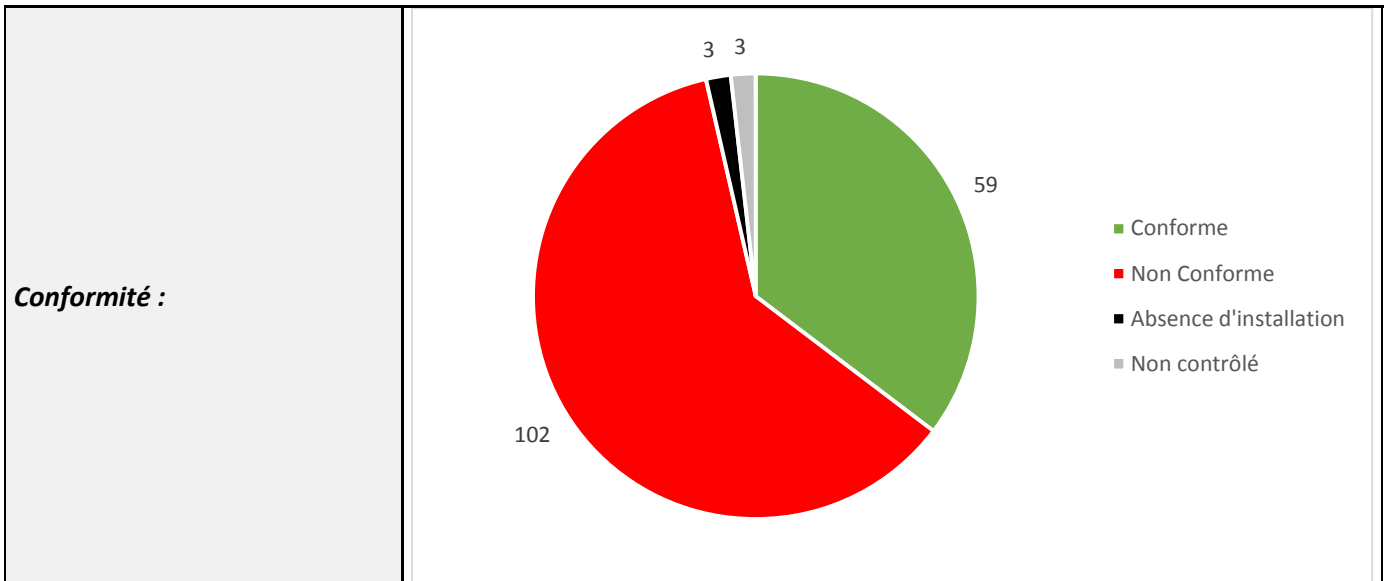


<b>Localisation :</b>	Prés de Boulou
<b>Coordonnées de la station (RGF93) :</b>	X : 589 770 m Y : 6 440 077 m
<b>Parcelle cadastrale :</b>	Parcelle N° 236 Section AC
<b>Milieu récepteur :</b>	La Tourmente
<b>Coordonnées du point de rejet (RGF93) :</b>	X : 589 696 m Y : 6 440 067 m
<b>Conformité réglementaire :</b>	Conforme en équipement (2017) et conforme en performance (2016)
<b>Bilan de fonctionnement :</b>	L'alimentation des lits de filtration s'effectue au moyen de systèmes de chasse pour les deux étages de la station. Les résultats du dernier bilan sur la station (2015) sont très bons avec des rendements d'épuration supérieurs à 97% sur les paramètres DBO <sub>5</sub> , DCO et MES. La station ne représente pas un impact fort sur le milieu naturel même si celui-ci est sensible aux pressions dus au rejet des stations d'épuration situé dans son bassin versant.
<b>Evaluation théorique de la capacité résiduelle :</b>	La capacité nominale de la station est atteinte d'un point de vue hydraulique et organique.

# FICHE D'IDENTITE - ASSAINISSEMENT COMMUNE DE LIGNEYRAC

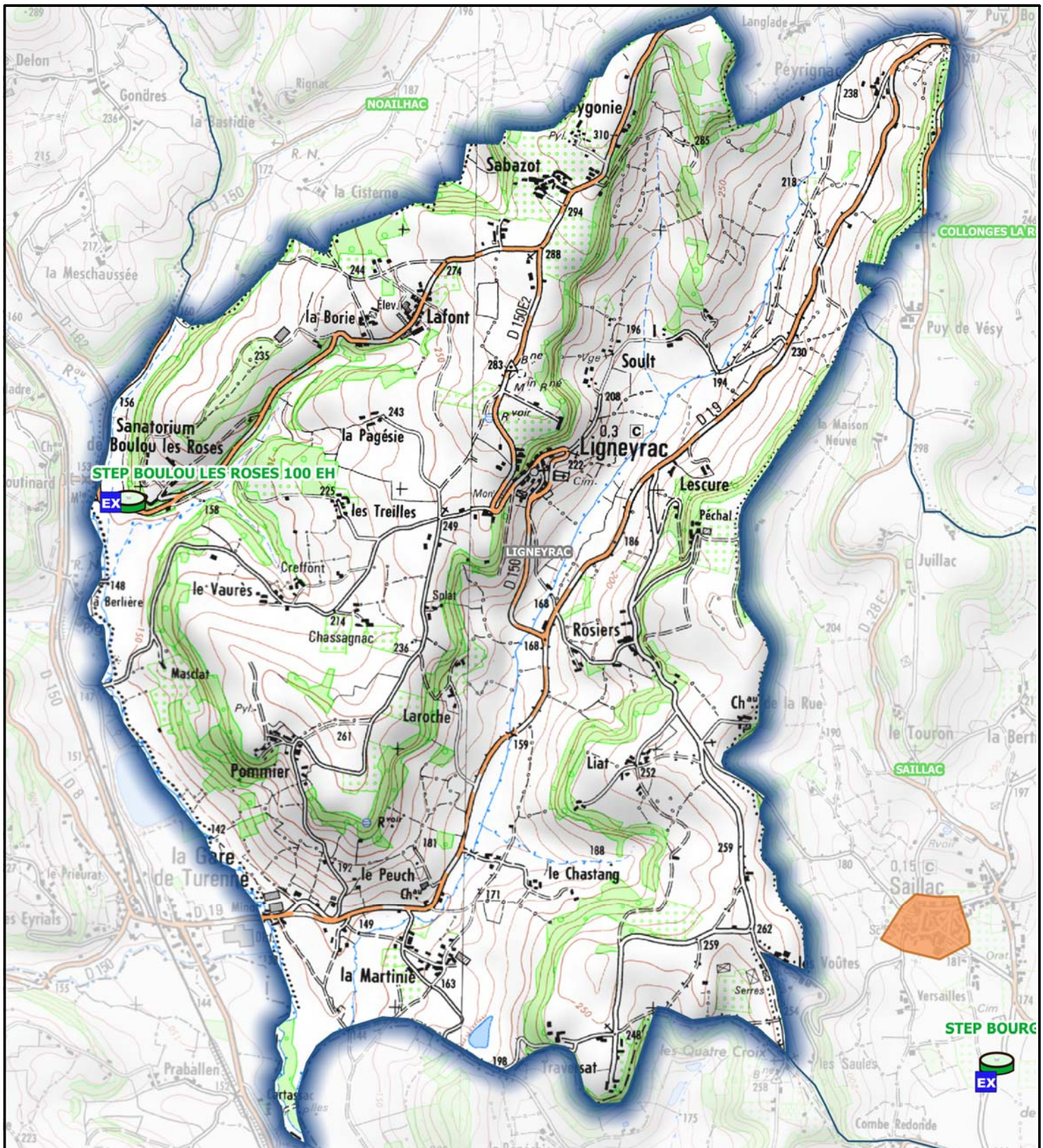


## ASSAINISSEMENT NON COLLECTIF











## EAUX PLUVIALES

<b>Réseau de collecte des eaux pluviales :</b>	<input checked="" type="checkbox"/> Oui	<input type="checkbox"/> Non
<b>Localisation :</b>	Le Bourg	
<b>Plan des réseaux existants :</b>	<input type="checkbox"/> Oui	<input checked="" type="checkbox"/> Non
<b>Système de réutilisation des eaux de pluie :</b>	<input type="checkbox"/> Oui	<input checked="" type="checkbox"/> Non



### LEGENDE

-  Boues activées
-  Filtres plantes de roseaux
-  Lit bacterien
-  ZONAGE ASS COLLECTIF
-  Filtre a sable
-  Lagunage naturel
-  EXUTOIRE
-  ALSIGNAC Assainissement collectif



Echelle : 1:20000      0      0.8      1.6 km

DEJANTE EAU & ENVIRONNEMENT  
SUD-OUEST  
75, avenue de la Libération - 19360 Malemort  
Tél: 05 55 92 80 10 - Choix 2  
**Groupe DEJANTE**

Maitre d'ouvrage:  
**Communauté de  
communes  
MIDI CORREZIEN**



**Emplacement des stations d'épuration et  
zonage d'assainissement  
Commune : LIGNEYRAC**

# FICHE D'IDENTITE - ASSAINISSEMENT COMMUNE DE LIOURDRES



## CONTEXTE GENERAL

<b>Nombre d'habitants (INSEE 2016) :</b>	250 habitants
<b>Nombre d'habitants par logement :</b>	2,3 habitants par logement
<b>Nombre d'abonnés (assainissement collectif) :</b>	0 abonné
<b>Nombre d'abonnés (assainissement non collectif) :</b>	161 abonnés
<b>Activités particulières :</b>	-
<b>Gestion du service :</b>	Adhésion au Syndicat Mixte Bellovic (Concessionnaire SAUR)
<b>Tarifification de l'assainissement hors redevance (pour une facture de 120 m<sup>3</sup>) :</b>	-

## SYSTEME D'ASSAINISSEMENT

<b>Assainissement collectif :</b>	<input type="checkbox"/> Oui	<input checked="" type="checkbox"/> Non
<b>Schéma directeur :</b>	-	
<b>Zonage assainissement :</b>	-	
<b>Plan des réseaux existants :</b>	<input type="checkbox"/> Oui	<input checked="" type="checkbox"/> Non

### Synoptique simplifié des réseaux

-

# FICHE D'IDENTITE - ASSAINISSEMENT COMMUNE DE LIOURDRES



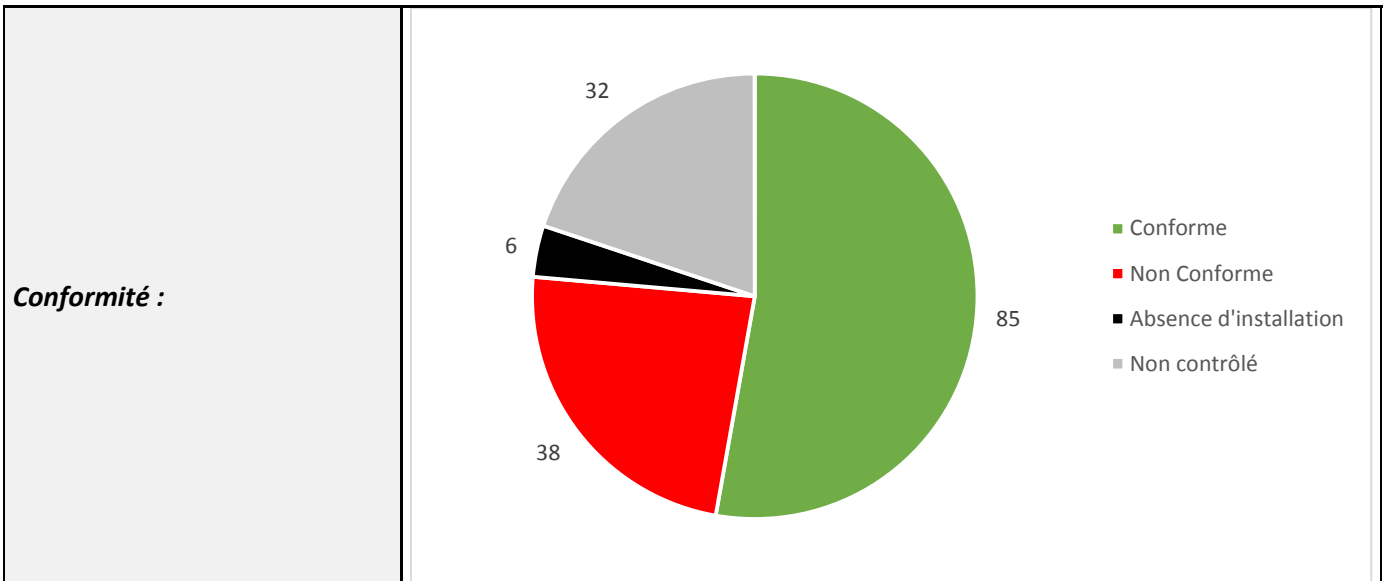
## STATION D'EPURATION

<b>Nom de la station :</b>	-
<b>Code SANDRE :</b>	-
<b>Type de station :</b>	-
<b>Capacité nominale :</b>	-
<b>Date de mise en service :</b>	-
<b>Localisation sur fond IGN</b>	
-	
<b>Localisation :</b>	-
<b>Coordonnées de la station (RGF93) :</b>	-
<b>Parcelle cadastrale :</b>	-
<b>Milieu récepteur :</b>	-
<b>Coordonnées du point de rejet (RGF93) :</b>	-
<b>Conformité réglementaire :</b>	-
<b>Bilan de fonctionnement :</b>	-

# FICHE D'IDENTITE - ASSAINISSEMENT COMMUNE DE LIOURDRES

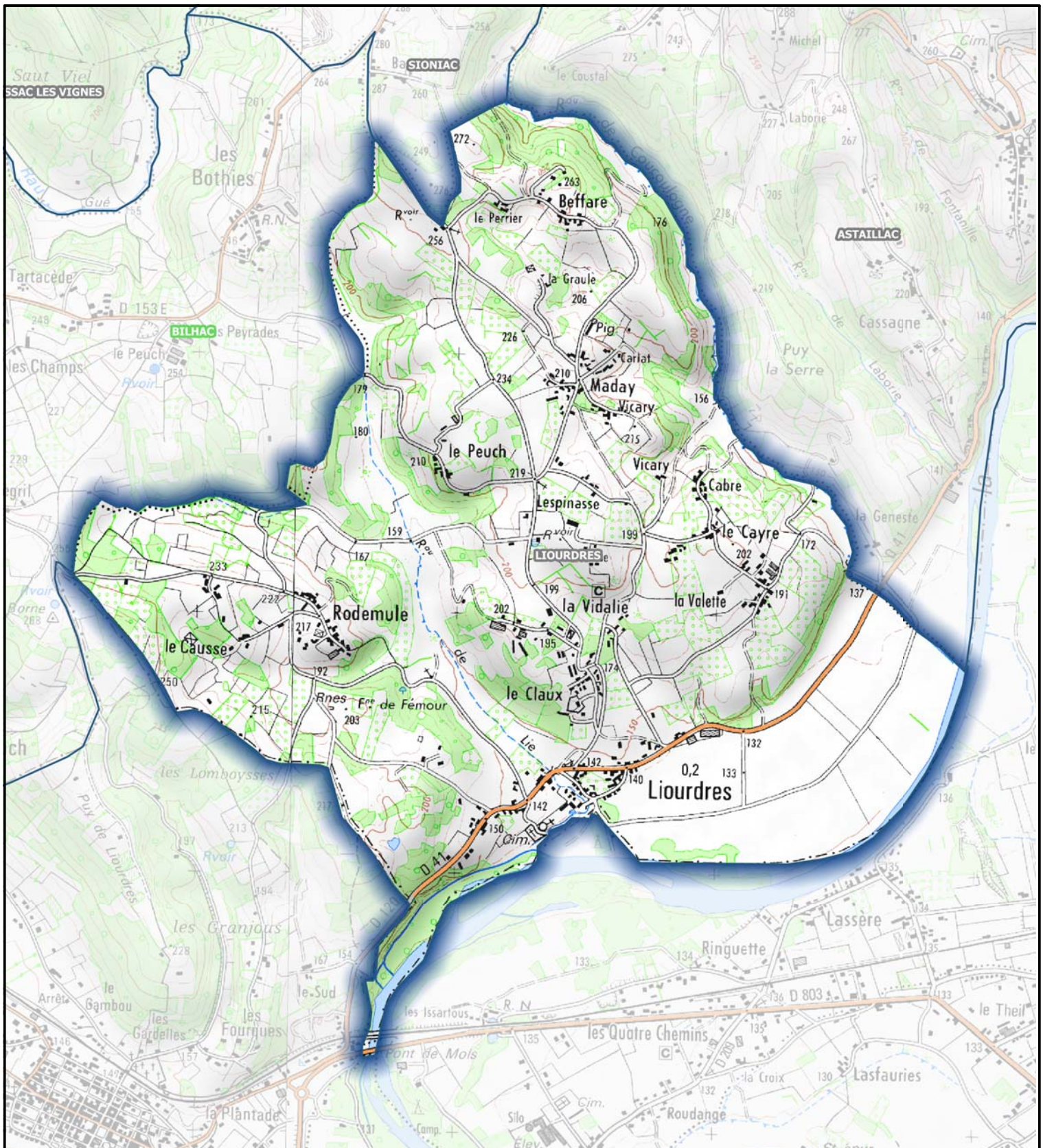


## ASSAINISSEMENT NON COLLECTIF











## EAUX PLUVIALES

<b>Réseau de collecte des eaux pluviales :</b>	<input type="checkbox"/> Oui	<input checked="" type="checkbox"/> Non
<b>Localisation :</b>	-	
<b>Plan des réseaux existants :</b>	<input type="checkbox"/> Oui	<input checked="" type="checkbox"/> Non
<b>Système de réutilisation des eaux de pluie :</b>	<input type="checkbox"/> Oui	<input checked="" type="checkbox"/> Non



### LEGENDE

-  Boues activées
-  Filtres plantes de roseaux
-  Lit bacterien
-  ZONAGE ASS COLLECTIF
-  Filtre a sable
-  Lagunage naturel
-  EXUTOIRE
-  ASSIGNAC Assainissement collectif




Echelle : 1:20000      0      0.8      1.6 km

**DEJANTE EAU & ENVIRONNEMENT  
SUD-OUEST**  
75, avenue de la Libération - 19360 Malemort  
Tél: 05 55 92 80 10 - Choix 2



Maitre d'ouvrage:  
**Communauté de  
communes  
MIDI CORREZIEN**



**Emplacement des stations d'épuration et  
zonage d'assainissement  
Commune : LIOURDRES**

Ce plan est la propriété du groupe DEJANTE Infra. Il ne peut être reproduit ou utilisé sans son autorisation écrite.

# FICHE D'IDENTITE - ASSAINISSEMENT COMMUNE DE LOSTANGES



## CONTEXTE GENERAL

<b>Nombre d'habitants (INSEE 2016) :</b>	134 habitants
<b>Nombre d'habitants par logement :</b>	2,0 habitants par logement
<b>Nombre d'abonnés (assainissement collectif) :</b>	0 abonné
<b>Nombre d'abonnés (assainissement non collectif) :</b>	113 abonnés
<b>Activités particulières :</b>	-
<b>Gestion du service :</b>	Adhésion au Syndicat Mixte Bellovic (Concessionnaire SAUR)
<b>Tarification de l'assainissement hors redevance (pour une facture de 120 m<sup>3</sup>) :</b>	-

## SYSTEME D'ASSAINISSEMENT

<b>Assainissement collectif :</b>	<input type="checkbox"/> Oui	<input checked="" type="checkbox"/> Non
<b>Schéma directeur :</b>	-	
<b>Zonage assainissement :</b>	-	
<b>Plan des réseaux existants :</b>	<input type="checkbox"/> Oui	<input checked="" type="checkbox"/> Non

### Synoptique simplifié des réseaux

-

# FICHE D'IDENTITE - ASSAINISSEMENT COMMUNE DE LOSTANGES



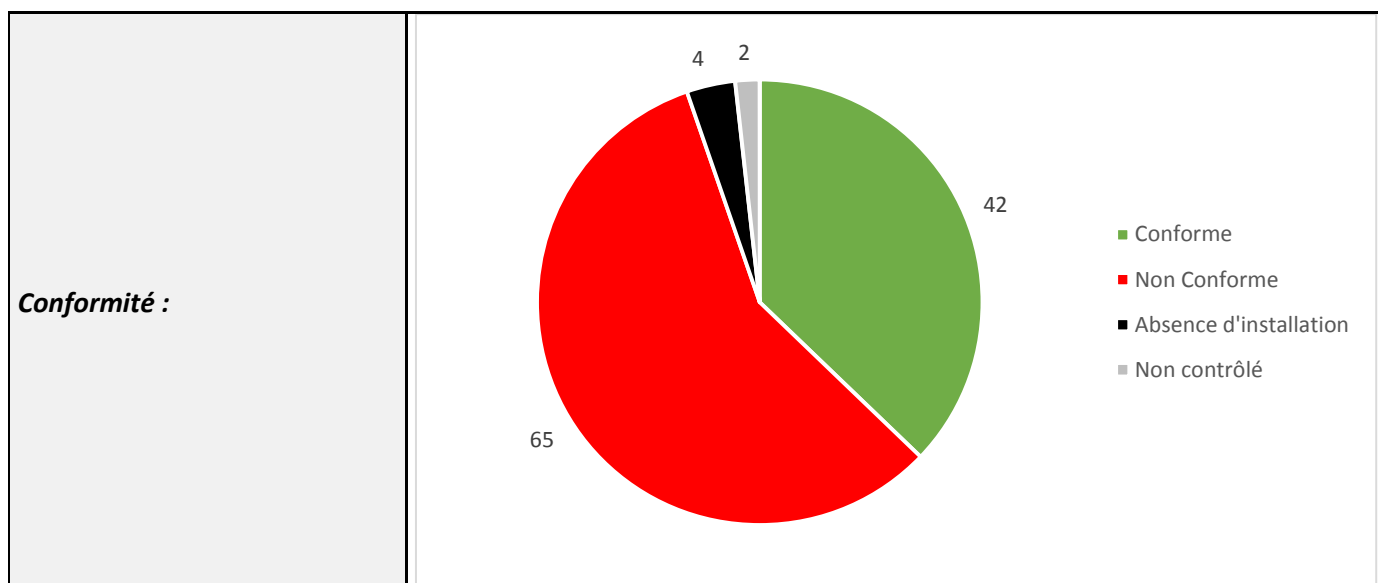
## STATION D'EPURATION

<b>Nom de la station :</b>	-
<b>Code SANDRE :</b>	-
<b>Type de station :</b>	-
<b>Capacité nominale :</b>	-
<b>Date de mise en service :</b>	-
<b>Localisation sur fond IGN</b>	
-	
<b>Localisation :</b>	-
<b>Coordonnées de la station (RGF93) :</b>	-
<b>Parcelle cadastrale :</b>	-
<b>Milieu récepteur :</b>	-
<b>Coordonnées du point de rejet (RGF93) :</b>	-
<b>Conformité réglementaire :</b>	-
<b>Bilan de fonctionnement :</b>	-

# FICHE D'IDENTITE - ASSAINISSEMENT COMMUNE DE LOSTANGES

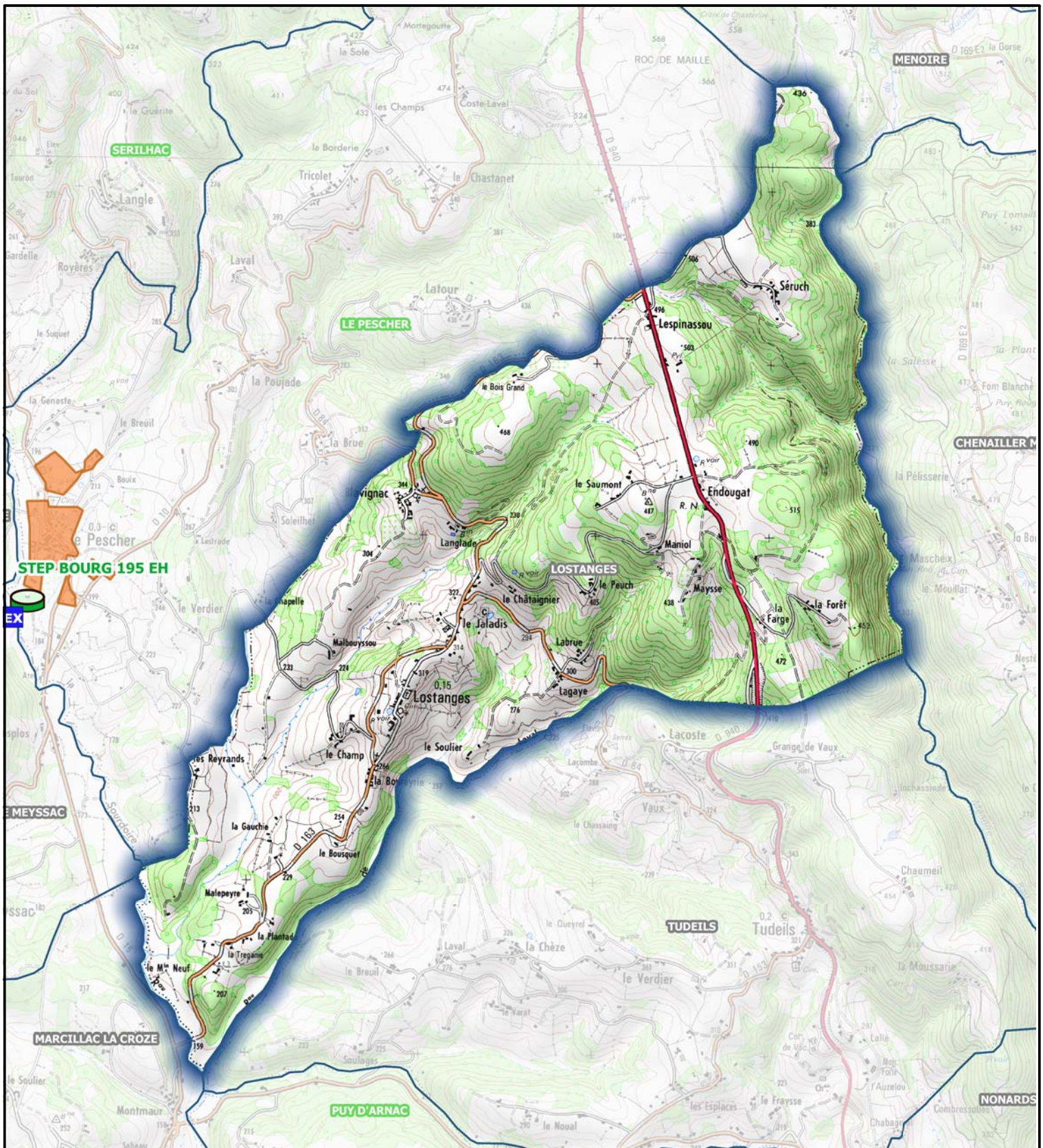


## ASSAINISSEMENT NON COLLECTIF











## EAUX PLUVIALES

<b>Réseau de collecte des eaux pluviales :</b>	<input type="checkbox"/> Oui	<input checked="" type="checkbox"/> Non
<b>Localisation :</b>	-	
<b>Plan des réseaux existants :</b>	<input type="checkbox"/> Oui	<input checked="" type="checkbox"/> Non
<b>Système de réutilisation des eaux de pluie :</b>	<input type="checkbox"/> Oui	<input checked="" type="checkbox"/> Non



### LEGENDE

-  Boues activées
-  Filtres plantes de roseaux
-  Lit bacterien
-  ZONAGE ASS COLLECTIF
-  Filtre a sable
-  Lagunage naturel
-  EXUTOIRE
-  ALSIGNAC Assainissement collectif



Echelle : 1:30000      0      0.8      1.6 km

**DEJANTE EAU & ENVIRONNEMENT SUD-OUEST**  
 75, avenue de la Libération - 19360 Malemort  
 Tél: 05 55 92 80 10 - Choix 2



Maitre d'ouvrage:  
**Communauté de communes MIDI CORREZIEN**



**Emplacement des stations d'épuration et zonation d'assainissement**  
**Commune : LOSTANGES**

# FICHE D'IDENTITE - ASSAINISSEMENT COMMUNE DE MARCILLAC-LA-CROZE



## CONTEXTE GENERAL

<b>Nombre d'habitants (INSEE 2016) :</b>	179 habitants
<b>Nombre d'habitants par logement :</b>	1,8 habitants par logement
<b>Nombre d'abonnés (assainissement collectif) :</b>	0 abonné
<b>Nombre d'abonnés (assainissement non collectif) :</b>	163 abonnés
<b>Activités particulières :</b>	-
<b>Gestion du service :</b>	Adhésion au Syndicat Mixte Bellovic (Concessionnaire SAUR)
<b>Tarification de l'assainissement hors redevance (pour une facture de 120 m<sup>3</sup>) :</b>	-

## SYSTEME D'ASSAINISSEMENT

<b>Assainissement collectif :</b>	<input type="checkbox"/> Oui	<input checked="" type="checkbox"/> Non
<b>Schéma directeur :</b>	-	
<b>Zonage assainissement :</b>	-	
<b>Plan des réseaux existants :</b>	<input type="checkbox"/> Oui	<input checked="" type="checkbox"/> Non

### Synoptique simplifié des réseaux

-

# FICHE D'IDENTITE - ASSAINISSEMENT COMMUNE DE MARCILLAC-LA-CROZE



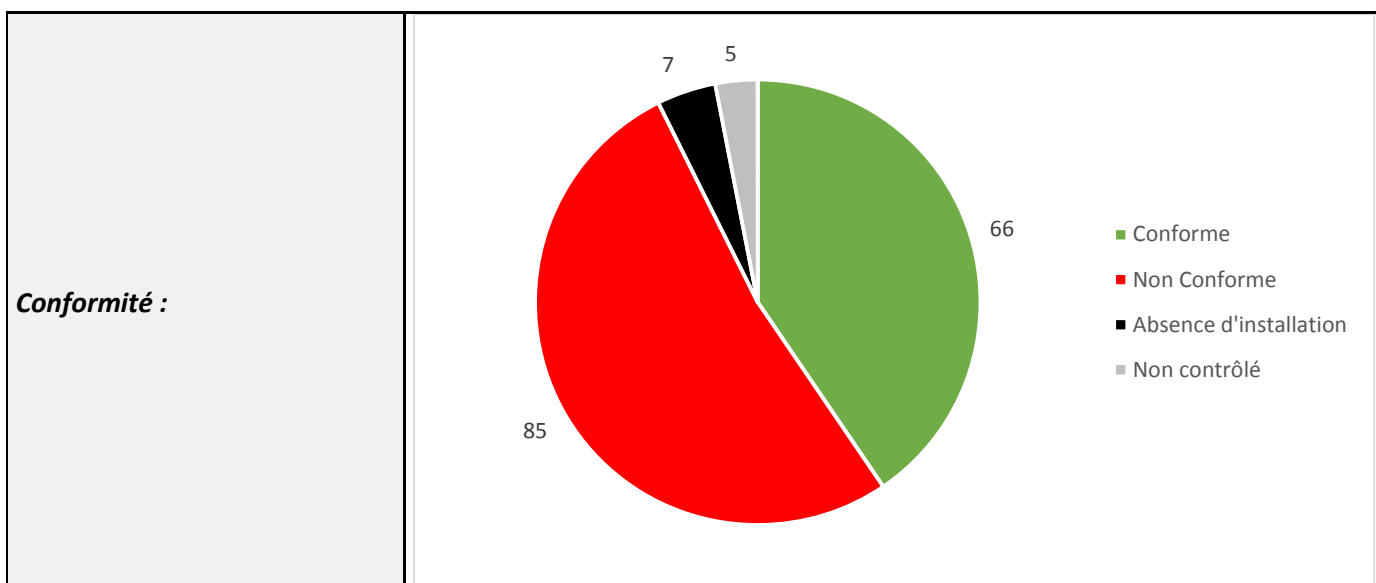
## STATION D'EPURATION

<b>Nom de la station :</b>	-
<b>Code SANDRE :</b>	-
<b>Type de station :</b>	-
<b>Capacité nominale :</b>	-
<b>Date de mise en service :</b>	-
<b>Localisation sur fond IGN</b>	
-	
<b>Localisation :</b>	-
<b>Coordonnées de la station (RGF93) :</b>	-
<b>Parcelle cadastrale :</b>	-
<b>Milieu récepteur :</b>	-
<b>Coordonnées du point de rejet (RGF93) :</b>	-
<b>Conformité réglementaire :</b>	-
<b>Bilan de fonctionnement :</b>	-

# FICHE D'IDENTITE - ASSAINISSEMENT COMMUNE DE MARCILLAC-LA-CROZE

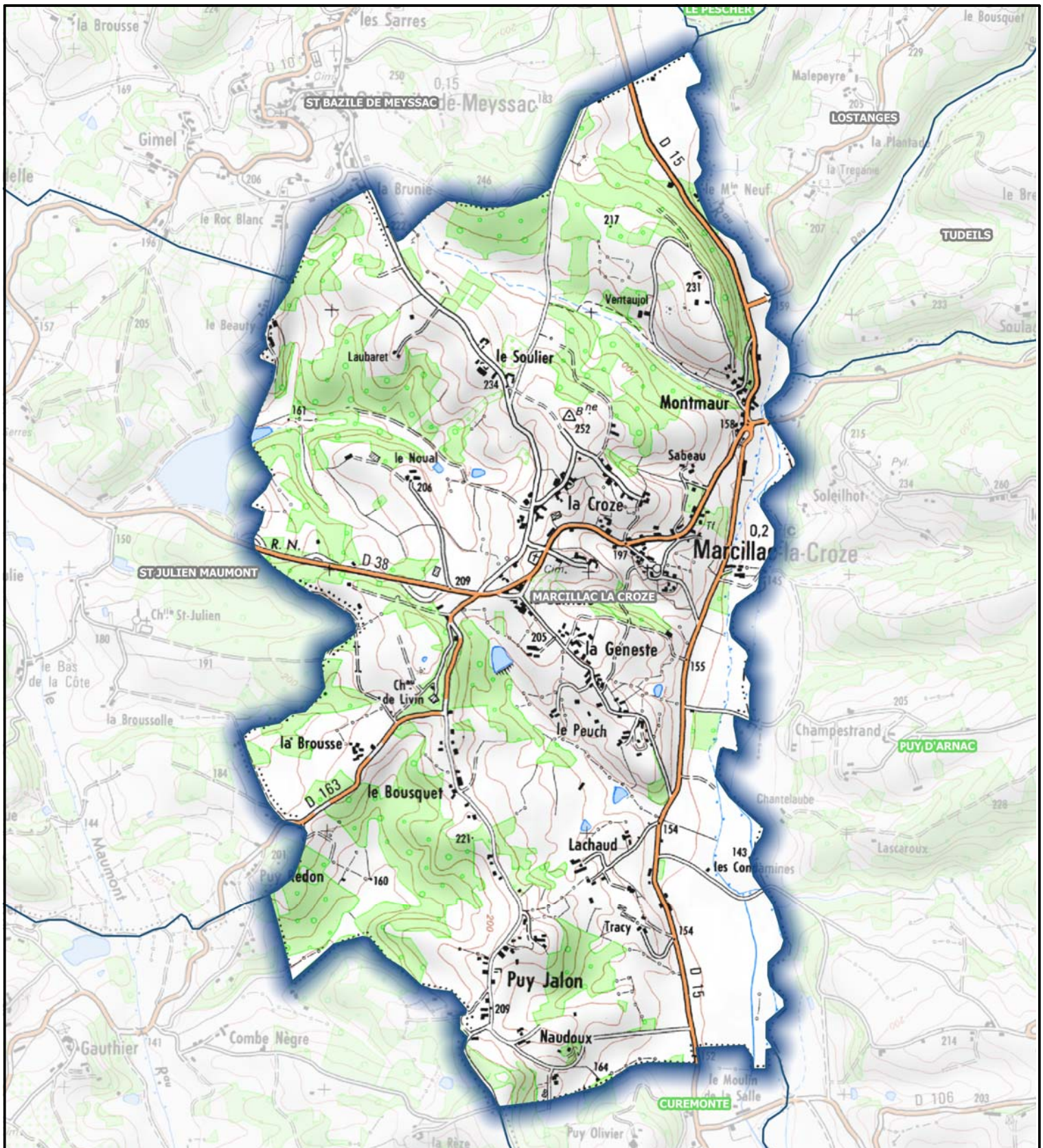


## ASSAINISSEMENT NON COLLECTIF











## Eaux Pluviales

<b>Réseau de collecte des eaux pluviales :</b>	<input checked="" type="checkbox"/> Oui	<input checked="" type="checkbox"/> Non
<b>Localisation :</b>	-	
<b>Plan des réseaux existants :</b>	<input type="checkbox"/> Oui	<input checked="" type="checkbox"/> Non
<b>Système de réutilisation des eaux de pluie :</b>	<input type="checkbox"/> Oui	<input checked="" type="checkbox"/> Non



**LEGENDE**

-  Boues activées
-  Filtres plantes de roseaux
-  Lit bacterien
-  ZONAGE ASS COLLECTIF
-  Filtre a sable
-  Lagunage naturel
-  EXUTOIRE
-  ASSIGNAC Assainissement collectif




Echelle : 1:20000      0      0.8      1.6 km

**DEJANTE EAU & ENVIRONNEMENT SUD-OUEST**  
 75, avenue de la Libération - 19360 Malemort  
 Tél: 05 55 92 80 10 - Choix 2



Maitre d'ouvrage:  
**Communauté de communes MIDI CORREZIEN**



**Emplacement des stations d'épuration et zonage d'assainissement**  
**Commune : MARCILLAC LA CROZE**

*Ce plan est la propriété du groupe DEJANTE Infra. Il ne peut être reproduit ou utilisé sans son autorisation écrite.*

# FICHE D'IDENTITE - ASSAINISSEMENT COMMUNE DE MENOIRE



## CONTEXTE GENERAL

<b>Nombre d'habitants (INSEE 2016) :</b>	112 habitants
<b>Nombre d'habitants par logement :</b>	2,2 habitants par logement
<b>Nombre d'abonnés (assainissement collectif) :</b>	0 abonné
<b>Nombre d'abonnés (assainissement non collectif) :</b>	75 abonnés
<b>Activités particulières :</b>	-
<b>Gestion du service :</b>	Adhésion au Syndicat Mixte Bellovic (Concessionnaire SAUR)
<b>Tarification de l'assainissement hors redevance (pour une facture de 120 m<sup>3</sup>) :</b>	-

## SYSTEME D'ASSAINISSEMENT

<b>Assainissement collectif :</b>	<input type="checkbox"/> Oui	<input checked="" type="checkbox"/> Non
<b>Schéma directeur :</b>	-	
<b>Zonage assainissement :</b>	-	
<b>Plan des réseaux existants :</b>	<input type="checkbox"/> Oui	<input checked="" type="checkbox"/> Non

### Synoptique simplifié des réseaux

-

# FICHE D'IDENTITE - ASSAINISSEMENT COMMUNE DE MENOIRE



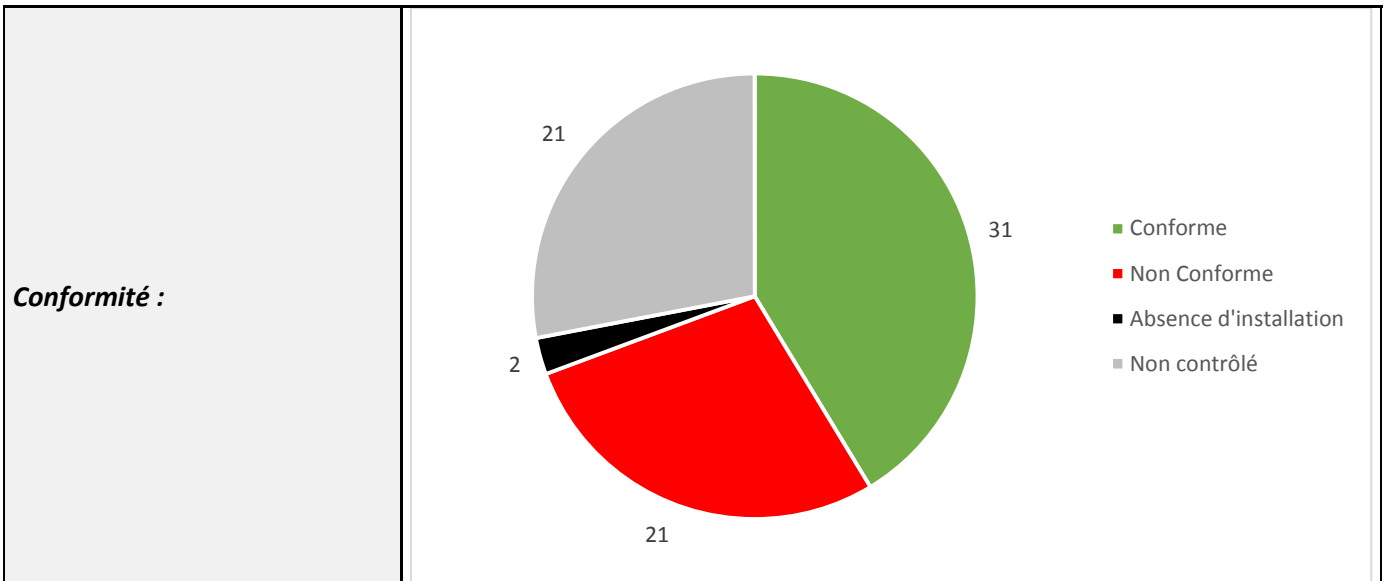
## STATION D'EPURATION

<b>Nom de la station :</b>	-
<b>Code SANDRE :</b>	-
<b>Type de station :</b>	-
<b>Capacité nominale :</b>	-
<b>Date de mise en service :</b>	-
<b>Localisation sur fond IGN</b>	
-	
<b>Localisation :</b>	-
<b>Coordonnées de la station (RGF93) :</b>	-
<b>Parcelle cadastrale :</b>	-
<b>Milieu récepteur :</b>	-
<b>Coordonnées du point de rejet (RGF93) :</b>	-
<b>Conformité réglementaire :</b>	-
<b>Bilan de fonctionnement :</b>	-

# FICHE D'IDENTITE - ASSAINISSEMENT COMMUNE DE MENOIRE

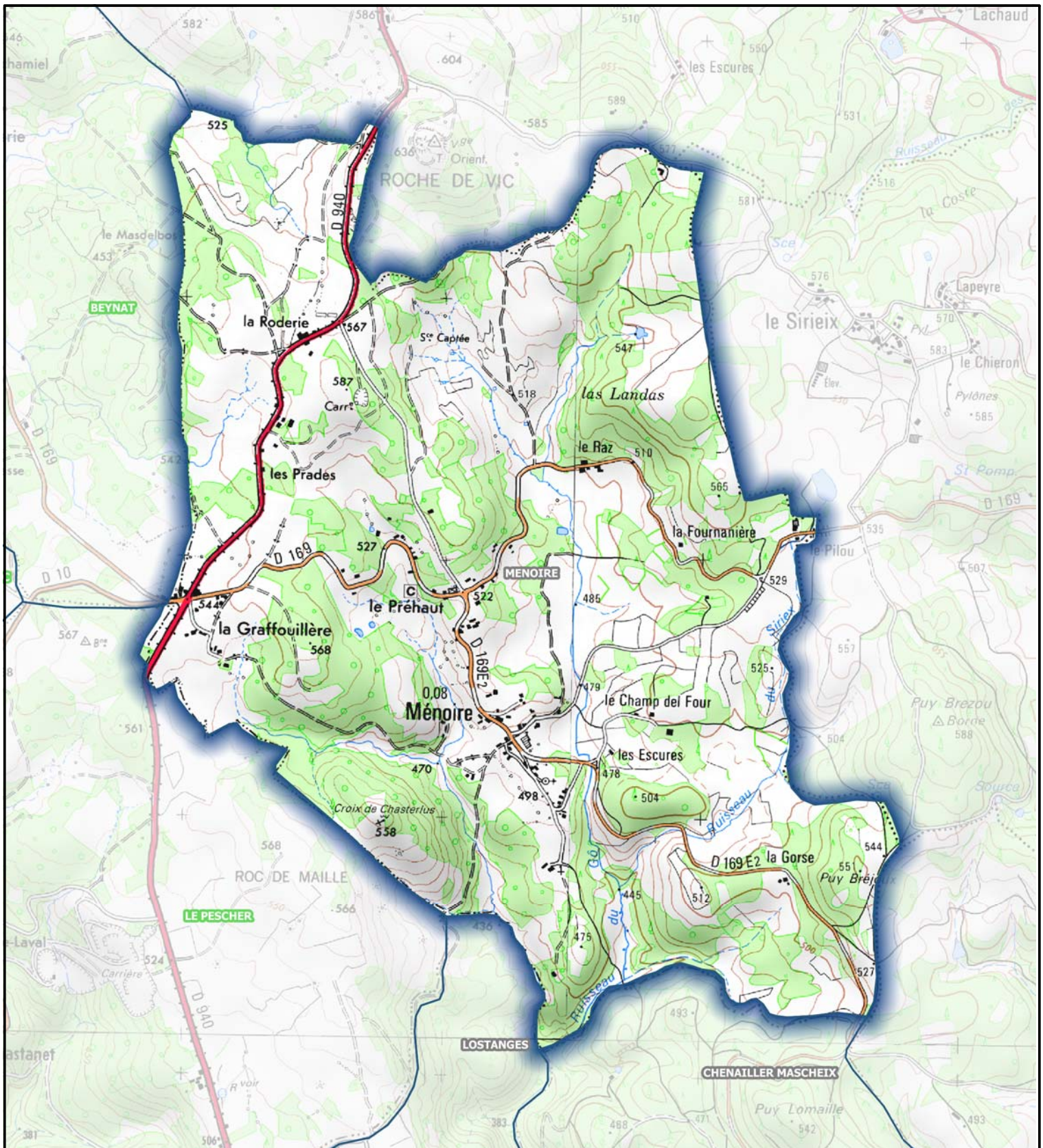


## ASSAINISSEMENT NON COLLECTIF



## EAUX PLUVIALES

<b>Réseau de collecte des eaux pluviales :</b>	<input type="checkbox"/> Oui	<input checked="" type="checkbox"/> Non
<b>Localisation :</b>	-	
<b>Plan des réseaux existants :</b>	<input type="checkbox"/> Oui	<input checked="" type="checkbox"/> Non
<b>Système de réutilisation des eaux de pluie :</b>	<input type="checkbox"/> Oui	<input checked="" type="checkbox"/> Non



### LEGENDE

- Boues activées
- Filtres plantes de roseaux
- Lit bacterien
- ZONAGE ASS COLLECTIF
- Filtre a sable
- Lagunage naturel
- EXUTOIRE
- ASSIGNAC Assainissement collectif




Echelle : 1:20000      0      0.8      1.6 km

**DEJANTE EAU & ENVIRONNEMENT  
SUD-OUEST**  
75, avenue de la Libération - 19360 Malemort  
Tél: 05 55 92 80 10 - Choix 2



Maitre d'ouvrage:  
**Communauté de  
communes  
MIDI CORREZIEN**

**Emplacement des stations d'épuration et  
zonage d'assainissement**  
**Commune : MENOIRE**



# FICHE D'IDENTITE - ASSAINISSEMENT COMMUNE DE MEYSSAC



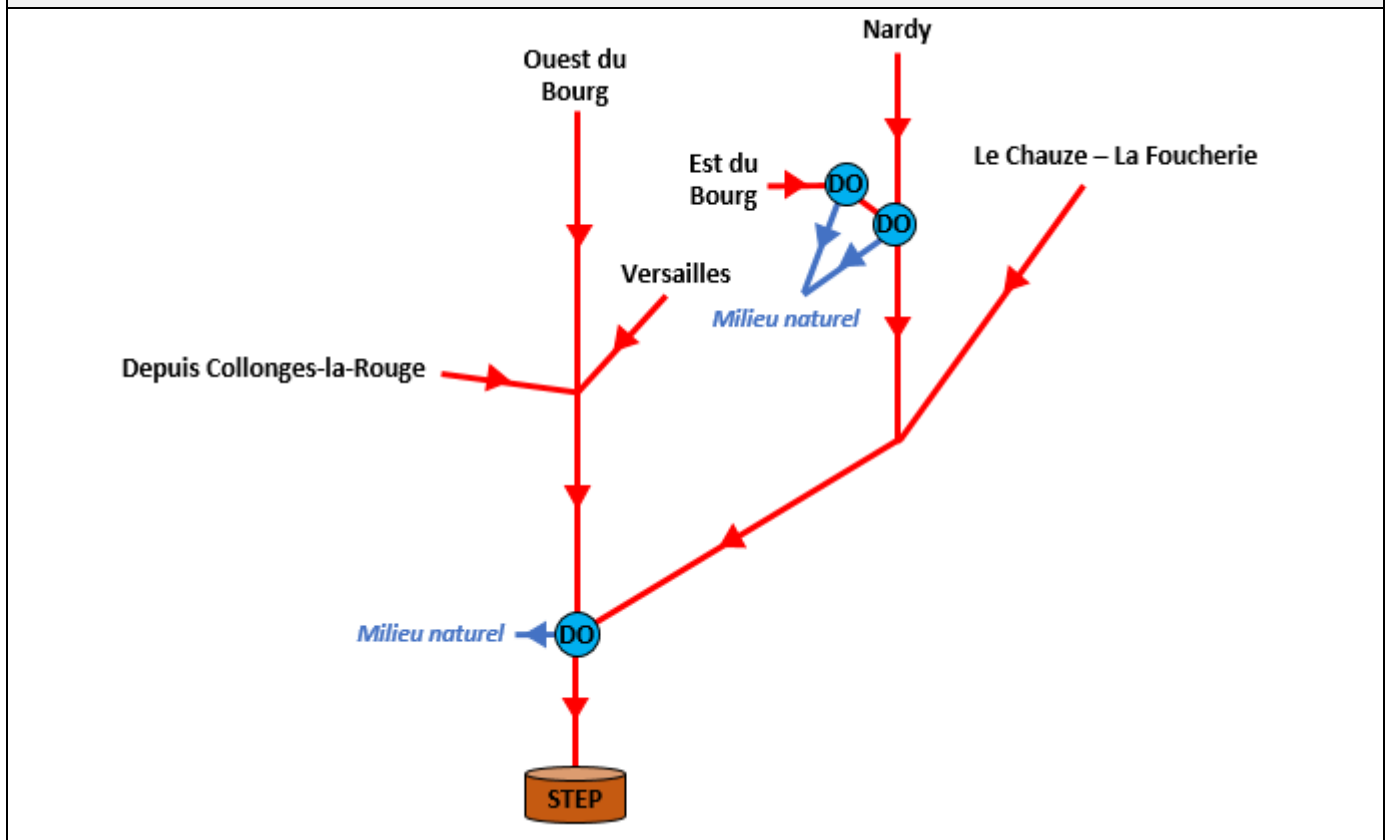
## CONTEXTE GENERAL

<b>Nombre d'habitants (INSEE 2016) :</b>	1 283 habitants
<b>Nombre d'habitants par logement :</b>	2,2 habitants par logement
<b>Nombre d'abonnés (assainissement collectif) :</b>	501 abonnés
<b>Nombre d'abonnés (assainissement non collectif) :</b>	256 abonnés
<b>Activités particulières :</b>	Sothys
<b>Gestion du service :</b>	Adhésion au Syndicat Mixte Bellovic (Concessionnaire SAUR)
<b>Tarifcation de l'assainissement hors redevance (pour une facture de 120 m<sup>3</sup>) :</b>	1,52 €/m <sup>3</sup>

## SYSTEME D'ASSAINISSEMENT

<b>Assainissement collectif :</b>	<input checked="" type="checkbox"/> Oui <input type="checkbox"/> Non
<b>Schéma directeur :</b>	Oui Le schéma directeur date de 2019.
<b>Zonage assainissement :</b>	Oui (cf. cartographie en fin de fiche) Le zonage d'assainissement collectif concerne le bourg de la commune ainsi que les villages du Chauze, de la Foucherie et des Champs d'Auvergne.
<b>Plan des réseaux existants :</b>	<input checked="" type="checkbox"/> Oui <input type="checkbox"/> Non

### Synoptique simplifié des réseaux



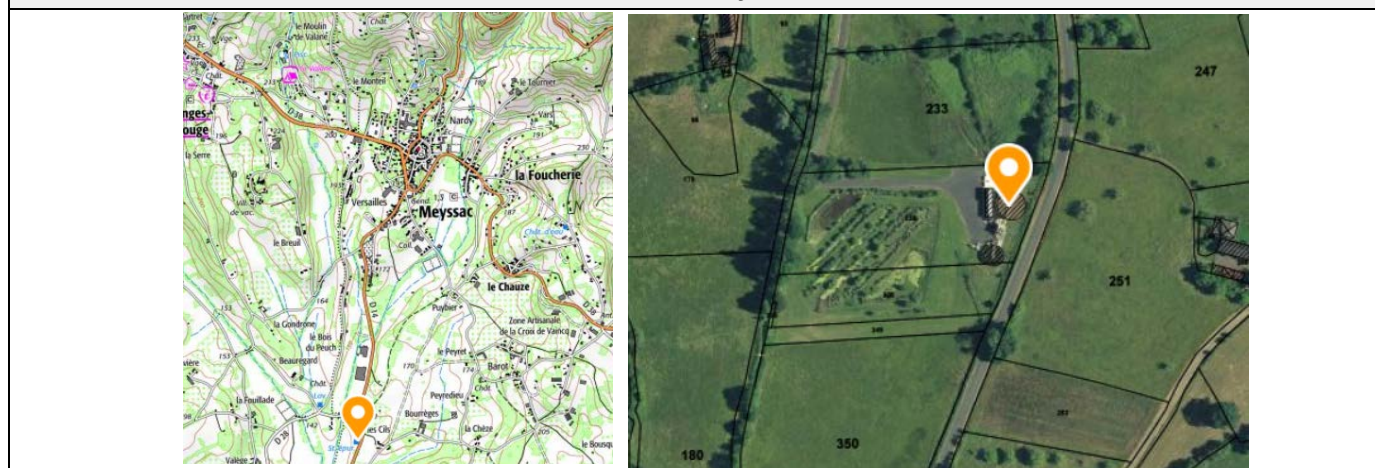
# FICHE D'IDENTITE - ASSAINISSEMENT COMMUNE DE MEYSSAC



## STATION D'EPURATION

<b>Nom de la station :</b>	Meyssac N°2
<b>Code SANDRE :</b>	0519138V002
<b>Type de station :</b>	Boue activée faible charge
<b>Capacité nominale :</b>	4 175 EH
<b>Date de mise en service :</b>	2012

### Localisation sur fond IGN

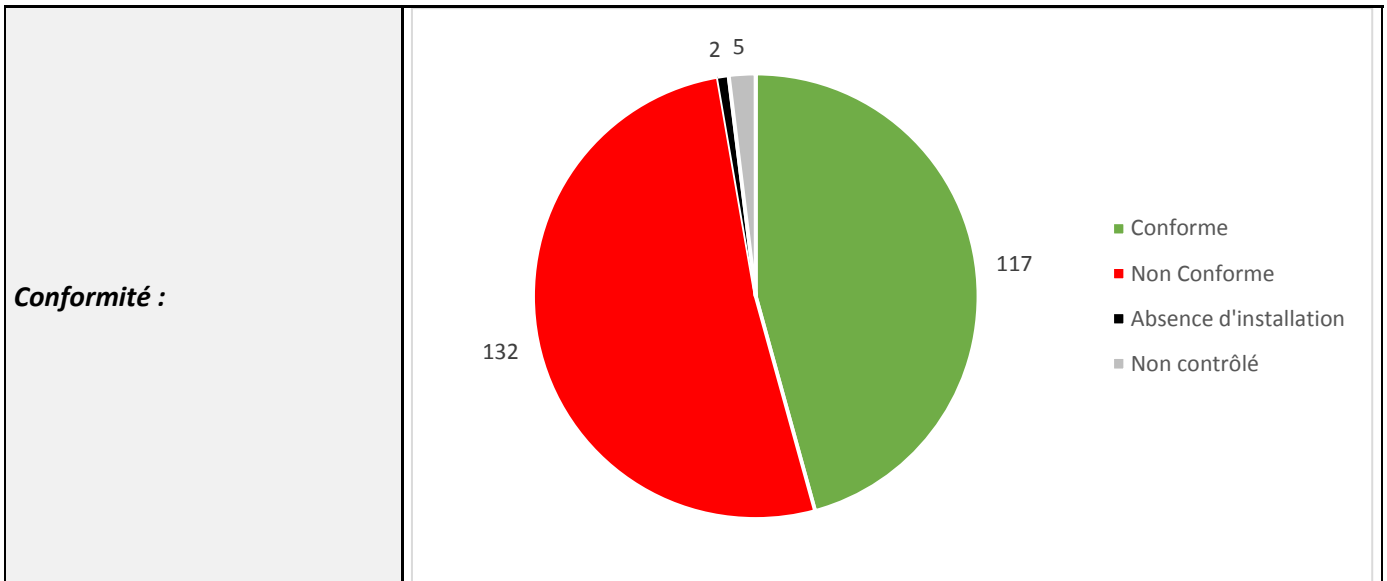


<b>Localisation :</b>	Les Cils
<b>Coordonnées de la station (RGF93) :</b>	X : 595 221 m Y : 6 438 651 m
<b>Parcelle cadastrale :</b>	Parcelle N° 232 et 306 Section AN
<b>Milieu récepteur :</b>	Ruisseau de la Foucherie
<b>Coordonnées du point de rejet (RGF93) :</b>	X : 595 072 m Y : 6 438 440 m
<b>Conformité réglementaire :</b>	Conforme en équipement (2017) et non conforme en performance (2017)
<b>Bilan de fonctionnement :</b>	La station est de type boue activée faible charge avec traitement de l'azote par voie biologique (séquençage de l'aération, procédé de nitrification – dénitrification) et du phosphore par voie physico-chimique (injection de chlorure ferrique). Une zone de rejet végétalisée est présente à l'issue de la filière de traitement avant rejet vers le milieu récepteur. Les boues extraites sont traitées au moyen d'une centrifugeuse. Dans l'ensemble, le fonctionnement de la station est bon.
<b>Evaluation théorique de la capacité résiduelle :</b>	La charge hydraulique ne représente en moyenne que 60 à 80% de la capacité nominale mais de nombreux déversements sont observés régulièrement au niveau des déversoirs d'orage sur le réseau et au niveau de l'ancienne station. Au niveau organique, la charge varie entre 30 et 50%. Cependant, des valeurs plus importantes peuvent être observées.

# FICHE D'IDENTITE - ASSAINISSEMENT COMMUNE DE MEYSSAC

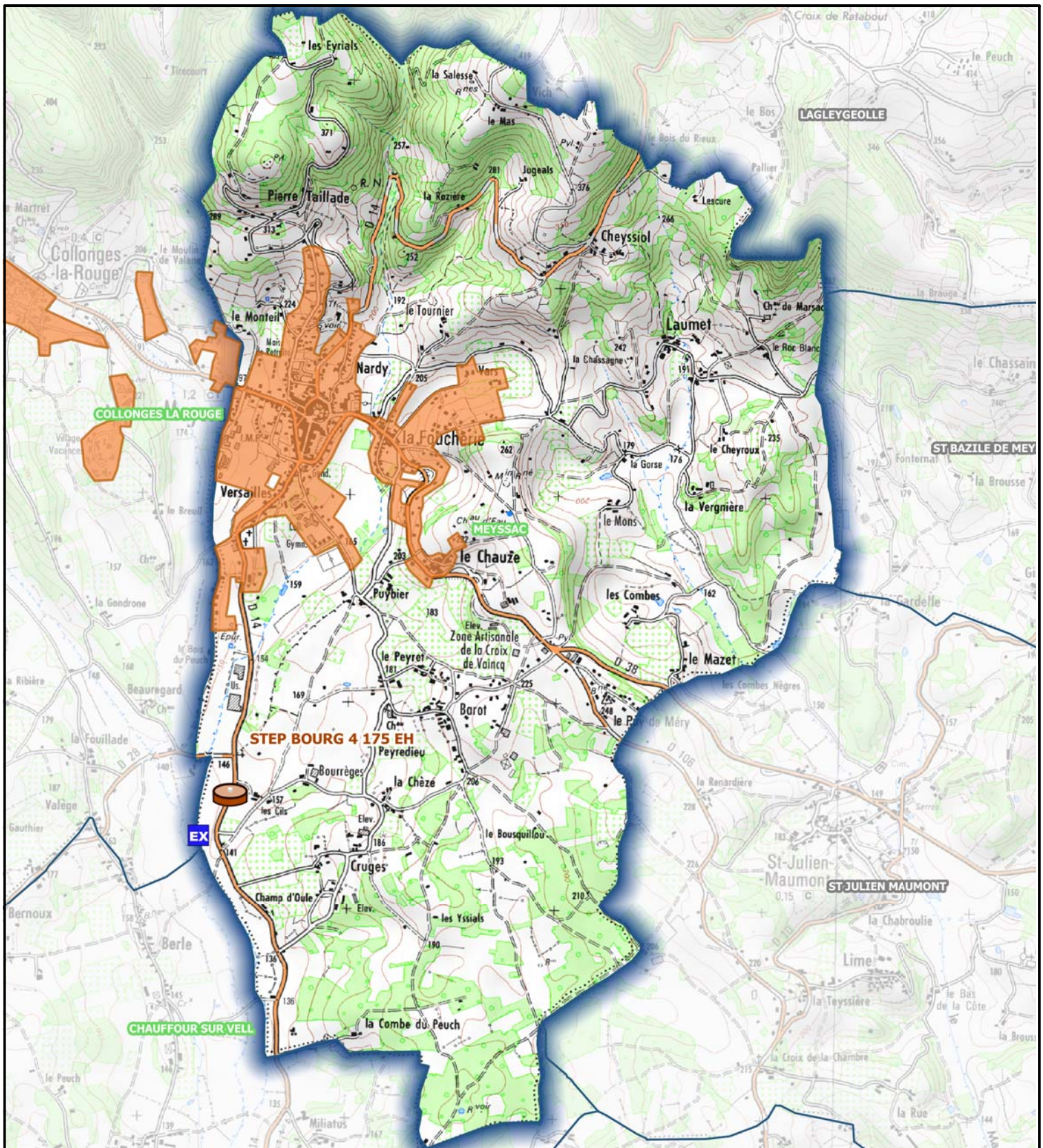


## ASSAINISSEMENT NON COLLECTIF











## EAUX PLUVIALES

<b>Réseau de collecte des eaux pluviales :</b>	<input checked="" type="checkbox"/> Oui	<input type="checkbox"/> Non
<b>Localisation :</b>	Le Bourg, Quartier Notre-Dame et La Foucherie	
<b>Plan des réseaux existants :</b>	<input checked="" type="checkbox"/> Oui	<input type="checkbox"/> Non
<b>Système de réutilisation des eaux de pluie :</b>	<input type="checkbox"/> Oui	<input checked="" type="checkbox"/> Non



### LEGENDE

-  Boues activées
-  Filtres plantes de roseaux
-  Lit bacterien
-  ZONAGE ASS COLLECTIF
-  Filtre a sable
-  Lagunage naturel
-  EXUTOIRE
-  ALSIGNAC Assainissement collectif



Echelle : 1:25000      0      0.8      1.6 km

**DEJANTE EAU & ENVIRONNEMENT  
SUD-OUEST**  
75, avenue de la Libération - 19360 Malemort  
Tél: 05 55 92 80 10 - Choix 2



Maitre d'ouvrage:  
**Communauté de  
communes  
MIDI CORREZIEN**



**Emplacement des stations d'épuration et  
zonage d'assainissement  
Commune : MEYSSAC**

# FICHE D'IDENTITE - ASSAINISSEMENT COMMUNE DE NOAILHAC



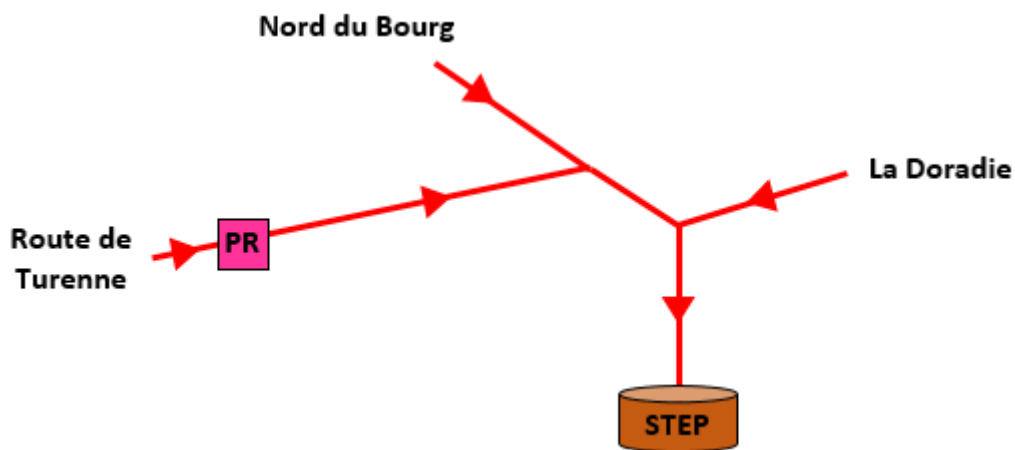
## CONTEXTE GENERAL

<b>Nombre d'habitants (INSEE 2016) :</b>	379 habitants
<b>Nombre d'habitants par logement :</b>	2,3 habitants par logement
<b>Nombre d'abonnés (assainissement collectif) :</b>	50 abonnés
<b>Nombre d'abonnés (assainissement non collectif) :</b>	148 abonnés
<b>Activités particulières :</b>	-
<b>Gestion du service :</b>	Adhésion au Syndicat Mixte Bellovic (Concessionnaire SAUR)
<b>Tarification de l'assainissement hors redevance (pour une facture de 120 m<sup>3</sup>) :</b>	1,43 €/m <sup>3</sup>

## SYSTEME D'ASSAINISSEMENT

<b>Assainissement collectif :</b>	<input checked="" type="checkbox"/> Oui <input type="checkbox"/> Non
<b>Schéma directeur :</b>	Non
<b>Zonage assainissement :</b>	Oui Le zonage d'assainissement concerne le bourg de la commune ainsi que le lotissement de La Doradie.
<b>Plan des réseaux existants :</b>	<input checked="" type="checkbox"/> Oui <input type="checkbox"/> Non

### Synoptique simplifié des réseaux




# FICHE D'IDENTITE - ASSAINISSEMENT COMMUNE DE NOAILHAC



## STATION D'EPURATION

<b>Nom de la station :</b>	Noailhac (Bourg)
<b>Code SANDRE :</b>	0519150V002
<b>Type de station :</b>	Filtres plantés de roseaux
<b>Capacité nominale :</b>	250 EH
<b>Date de mise en service :</b>	2003

### Localisation sur fond IGN

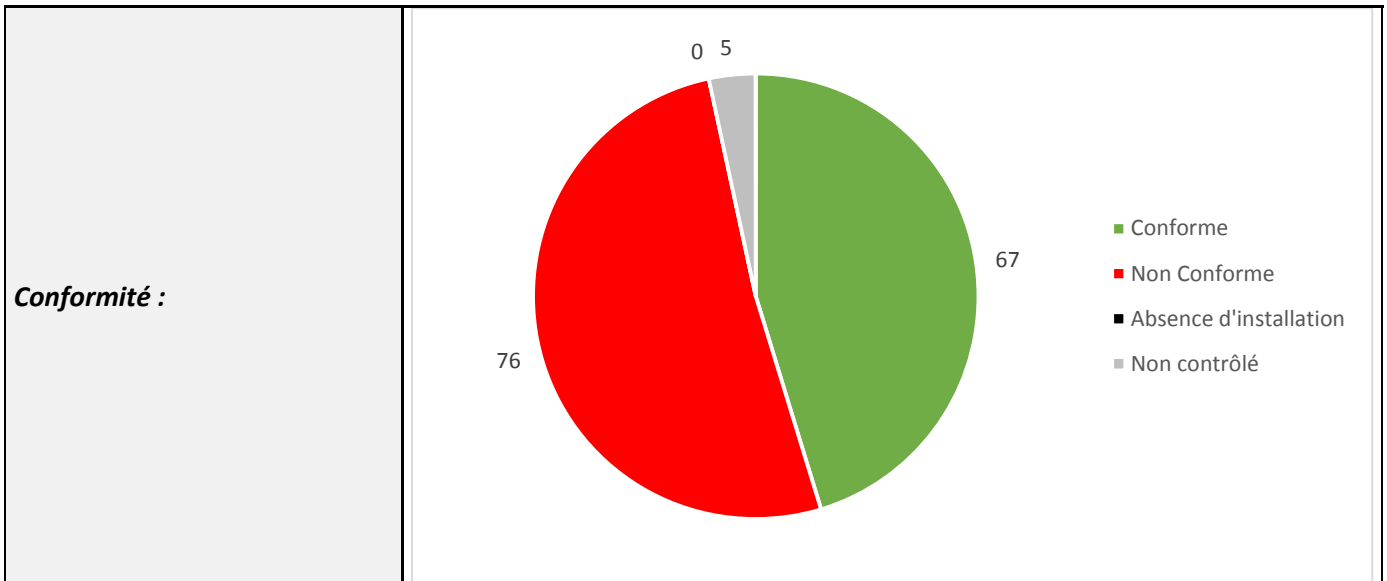


<b>Localisation :</b>	Destreille
<b>Coordonnées de la station (RGF93) :</b>	X : 591 114 m Y : 6 442 066 m
<b>Parcelle cadastrale :</b>	Parcelle N° 71 Section AM
<b>Milieu récepteur :</b>	La Tourmente
<b>Coordonnées du point de rejet (RGF93) :</b>	X : 591 104 m Y : 6 442 049 m
<b>Conformité réglementaire :</b>	Conforme en équipement (2017) et conforme en performance (2016)
<b>Bilan de fonctionnement :</b>	La station est alimentée par bâchée au moyen d'une chasse. Le fonctionnement de la station est bon (rendement minimal de 92% sur les paramètres DBO <sub>5</sub> , DCO et MES lors de la dernière visite en juin 2018). L'eau traitée est de bonne qualité et la station ne représente pas une pression significative sur le milieu récepteur.
<b>Evaluation théorique de la capacité résiduelle :</b>	La charge organique ne représente qu'entre 10 et 20% de la capacité nominale de la station.

# FICHE D'IDENTITE - ASSAINISSEMENT COMMUNE DE NOAILHAC

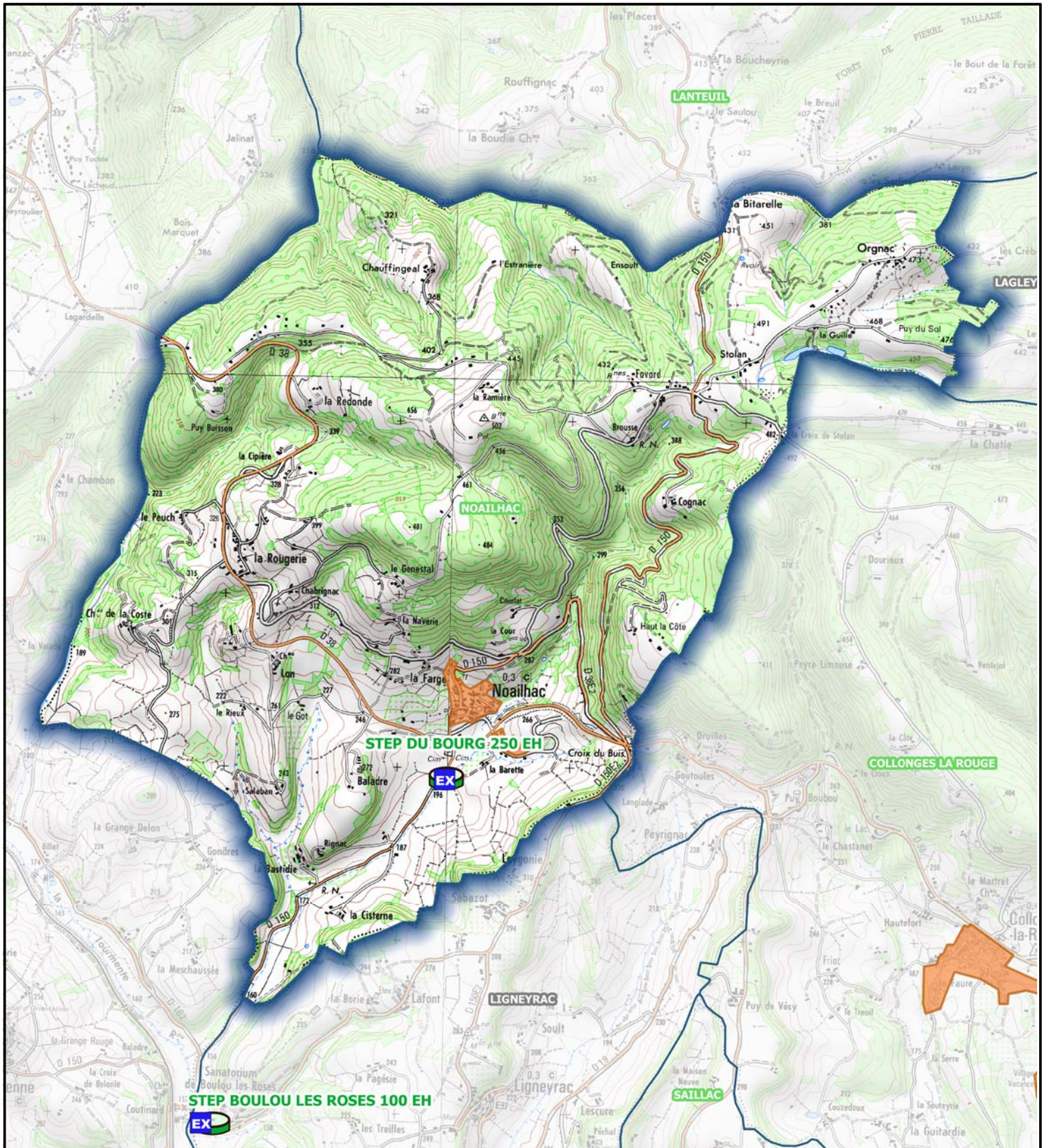


## ASSAINISSEMENT NON COLLECTIF











## EAUX PLUVIALES

<b>Réseau de collecte des eaux pluviales :</b>	<input checked="" type="checkbox"/> Oui	<input type="checkbox"/> Non
<b>Localisation :</b>	Le Bourg	
<b>Plan des réseaux existants :</b>	<input type="checkbox"/> Oui	<input checked="" type="checkbox"/> Non
<b>Système de réutilisation des eaux de pluie :</b>	<input type="checkbox"/> Oui	<input checked="" type="checkbox"/> Non



### LEGENDE

-  Boues activées
-  Filtres plantes de roseaux
-  Lit bacterien
-  ZONAGE ASS COLLECTIF
-  Filtre a sable
-  Lagunage naturel
-  EXUTOIRE
-  ASSAINISSEMENT COLLECTIF



Echelle : 1:30000

0 0.8 1.6 km

**DEJANTE EAU & ENVIRONNEMENT  
SUD-OUEST**  
75, avenue de la Libération - 19360 Malemort  
Tél: 05 55 92 80 10 - Choix 2



Maitre d'ouvrage:  
**Communauté de  
communes  
MIDI CORREZIEN**



**Emplacement des stations d'épuration et  
zonage d'assainissement  
Commune : NOAILHAC**

# FICHE D'IDENTITE - ASSAINISSEMENT COMMUNE DE NONARDS



## CONTEXTE GENERAL

<b>Nombre d'habitants (INSEE 2016) :</b>	454 habitants
<b>Nombre d'habitants par logement :</b>	2,1 habitants par logement
<b>Nombre d'abonnés (assainissement collectif) :</b>	0 abonné
<b>Nombre d'abonnés (assainissement non collectif) :</b>	274 abonnés
<b>Activités particulières :</b>	-
<b>Gestion du service :</b>	Adhésion au Syndicat Mixte Bellovic (Concessionnaire SAUR)
<b>Tarifcation de l'assainissement hors redevance (pour une facture de 120 m<sup>3</sup>) :</b>	-

## SYSTEME D'ASSAINISSEMENT

<b>Assainissement collectif :</b>	<input type="checkbox"/> Oui	<input checked="" type="checkbox"/> Non
<b>Schéma directeur :</b>	-	
<b>Zonage assainissement :</b>	-	
<b>Plan des réseaux existants :</b>	<input type="checkbox"/> Oui	<input checked="" type="checkbox"/> Non

### Synoptique simplifié des réseaux

-

# FICHE D'IDENTITE - ASSAINISSEMENT COMMUNE DE NONARDS



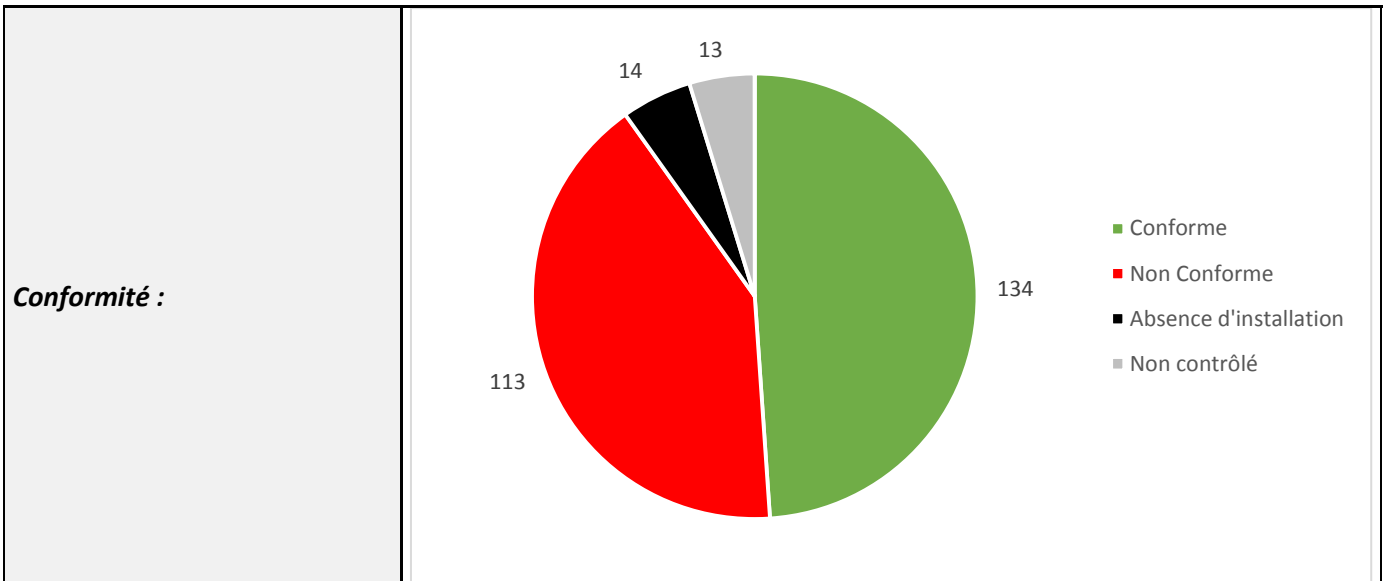
## STATION D'EPURATION

<b>Nom de la station :</b>	-
<b>Code SANDRE :</b>	-
<b>Type de station :</b>	-
<b>Capacité nominale :</b>	-
<b>Date de mise en service :</b>	-
<b>Localisation sur fond IGN</b>	
-	
<b>Localisation :</b>	-
<b>Coordonnées de la station (RGF93) :</b>	-
<b>Parcelle cadastrale :</b>	-
<b>Milieu récepteur :</b>	-
<b>Coordonnées du point de rejet (RGF93) :</b>	-
<b>Conformité réglementaire :</b>	-
<b>Bilan de fonctionnement :</b>	-

# FICHE D'IDENTITE - ASSAINISSEMENT COMMUNE DE NONARDS

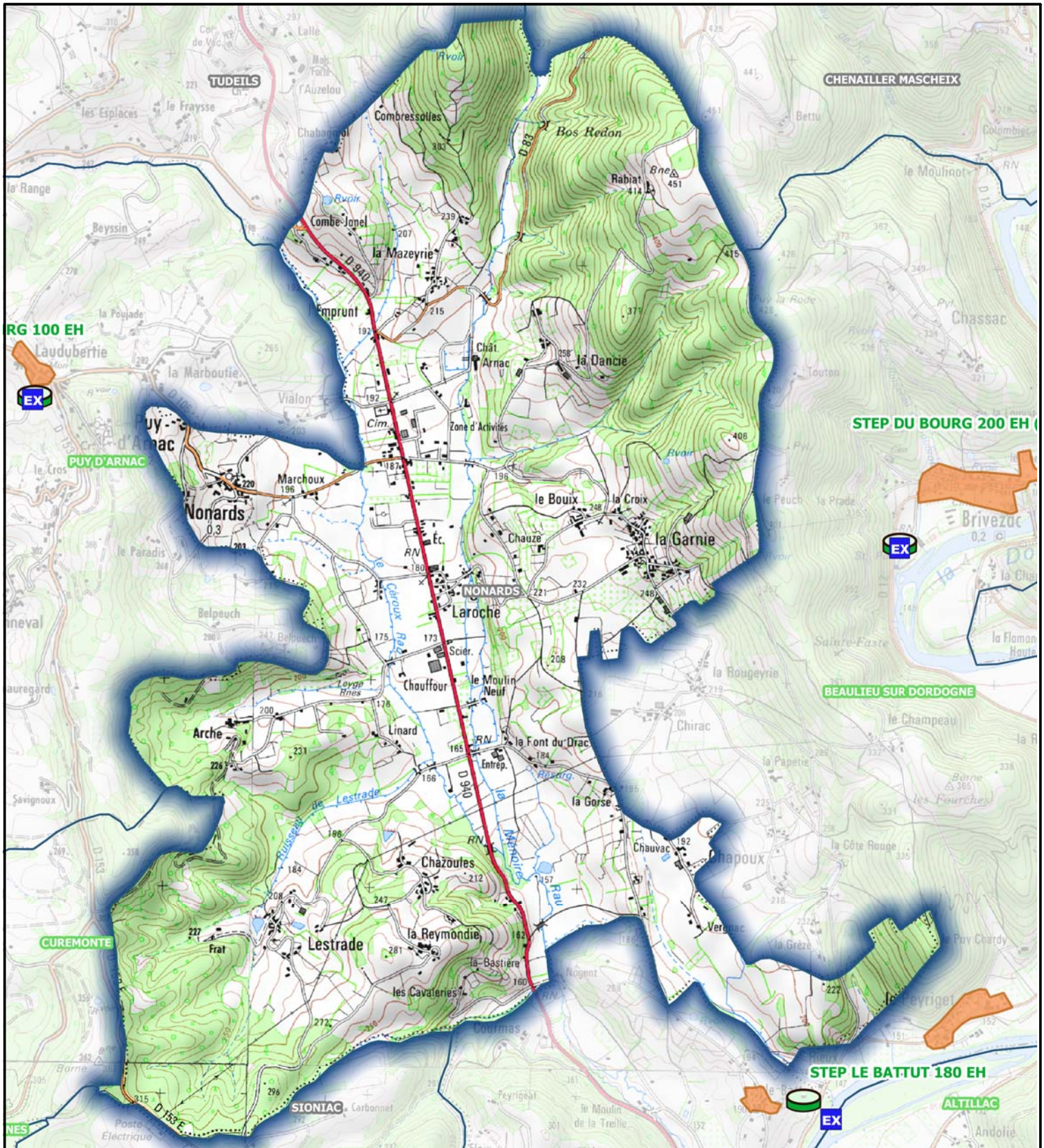


## ASSAINISSEMENT NON COLLECTIF











## EAUX PLUVIALES

<b>Réseau de collecte des eaux pluviales :</b>	<input type="checkbox"/> Oui	<input checked="" type="checkbox"/> Non
<b>Localisation :</b>	-	
<b>Plan des réseaux existants :</b>	<input type="checkbox"/> Oui	<input checked="" type="checkbox"/> Non
<b>Système de réutilisation des eaux de pluie :</b>	<input type="checkbox"/> Oui	<input checked="" type="checkbox"/> Non



### LEGENDE

-  Boues activées
-  Filtres plantes de roseaux
-  Lit bacterien
-  ZONAGE ASS COLLECTIF
-  Filtre a sable
-  Lagunage naturel
-  EXUTOIRE
-  ASSIGNAC Assainissement collectif



Echelle : 1:25000      0      0.8      1.6 km

**DEJANTE EAU & ENVIRONNEMENT  
SUD-OUEST**  
75, avenue de la Libération - 19360 Malemort  
Tél: 05 55 92 80 10 - Choix 2



Maitre d'ouvrage:  
**Communauté de  
communes  
MIDI CORREZIEN**



**Emplacement des stations d'épuration et  
zonage d'assainissement  
Commune : NONARDS**

# FICHE D'IDENTITE - ASSAINISSEMENT COMMUNE DE PALAZINGES



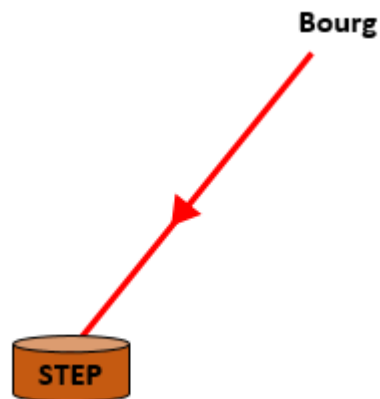
## CONTEXTE GENERAL

<b>Nombre d'habitants (INSEE 2016) :</b>	148 habitants
<b>Nombre d'habitants par logement :</b>	2,5 habitants par logement
<b>Nombre d'abonnés (assainissement collectif) :</b>	13 abonnés
<b>Nombre d'abonnés (assainissement non collectif) :</b>	135 abonnés
<b>Activités particulières :</b>	-
<b>Gestion du service :</b>	Adhésion au Syndicat Mixte Bellovic (Concessionnaire SAUR)
<b>Tarification de l'assainissement hors redevance (pour une facture de 120 m<sup>3</sup>) :</b>	3,63 €/m <sup>3</sup>

## SYSTEME D'ASSAINISSEMENT

<b>Assainissement collectif :</b>	<input checked="" type="checkbox"/> Oui <input type="checkbox"/> Non
<b>Schéma directeur :</b>	Oui
<b>Zonage assainissement :</b>	Oui (cf. cartographie en fin de fiche)
<b>Plan des réseaux existants :</b>	<input checked="" type="checkbox"/> Oui <input type="checkbox"/> Non

### Synoptique simplifié des réseaux



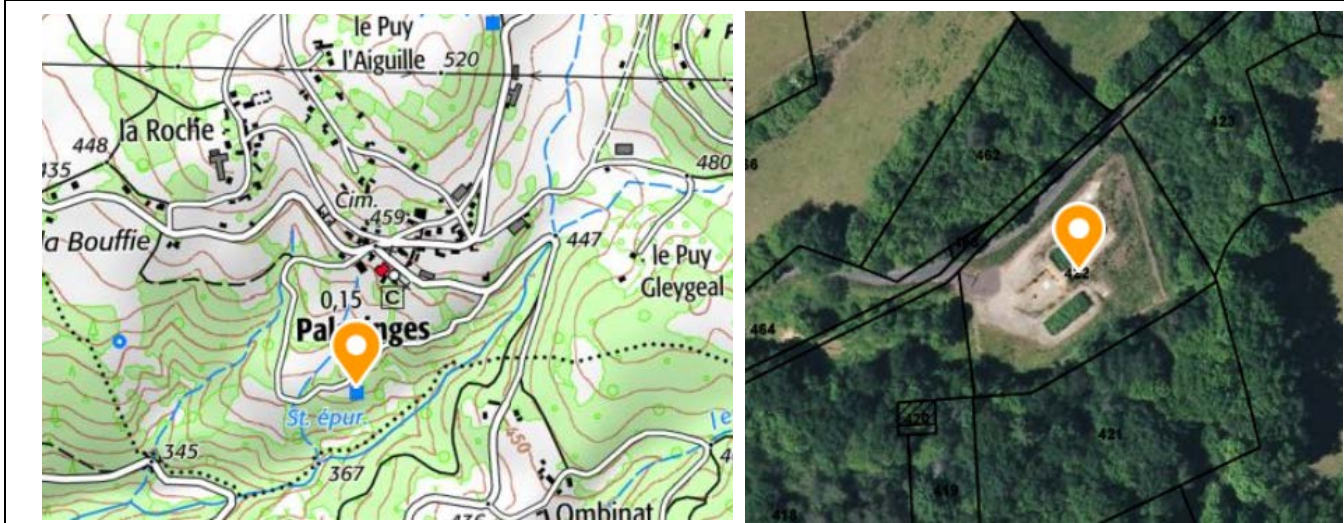
# FICHE D'IDENTITE - ASSAINISSEMENT COMMUNE DE PALAZINGES



## STATION D'EPURATION

<b>Nom de la station :</b>	Palazinges
<b>Code SANDRE :</b>	0519156V001
<b>Type de station :</b>	Filtres plantés de roseaux
<b>Capacité nominale :</b>	50 EH
<b>Date de mise en service :</b>	2007

### Localisation sur fond IGN

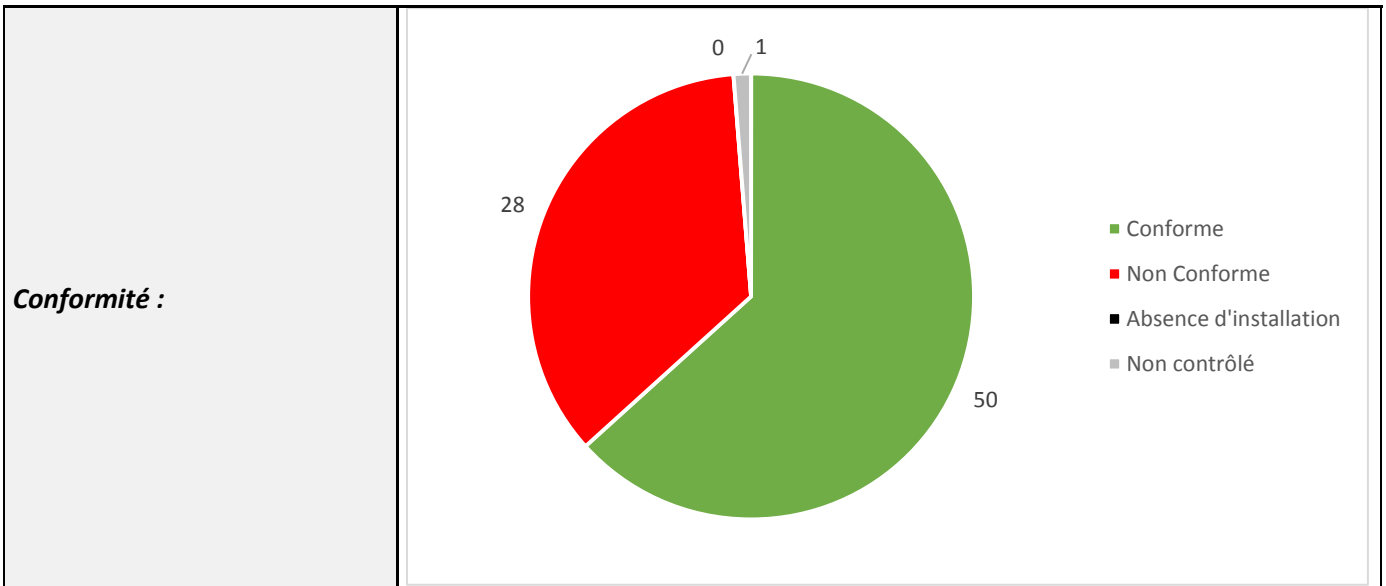


<b>Localisation :</b>	La Chassagne
<b>Coordonnées de la station (RGF93) :</b>	X : 597 314 m Y : 6 451 650 m
<b>Parcelle cadastrale :</b>	Parcelle N° 422 Section A
<b>Milieu récepteur :</b>	Le Donjou
<b>Coordonnées du point de rejet (RGF93) :</b>	X : 597 335 m Y : 6 451 641 m
<b>Conformité réglementaire :</b>	Conforme en équipement (2017) et conforme en performance (2016)
<b>Bilan de fonctionnement :</b>	Absence de données.
<b>Evaluation théorique de la capacité résiduelle :</b>	13 abonnés soit environ 33 EH en théorie soit une marge résiduelle sur la capacité nominale de 34%.

# FICHE D'IDENTITE - ASSAINISSEMENT COMMUNE DE PALAZINGES

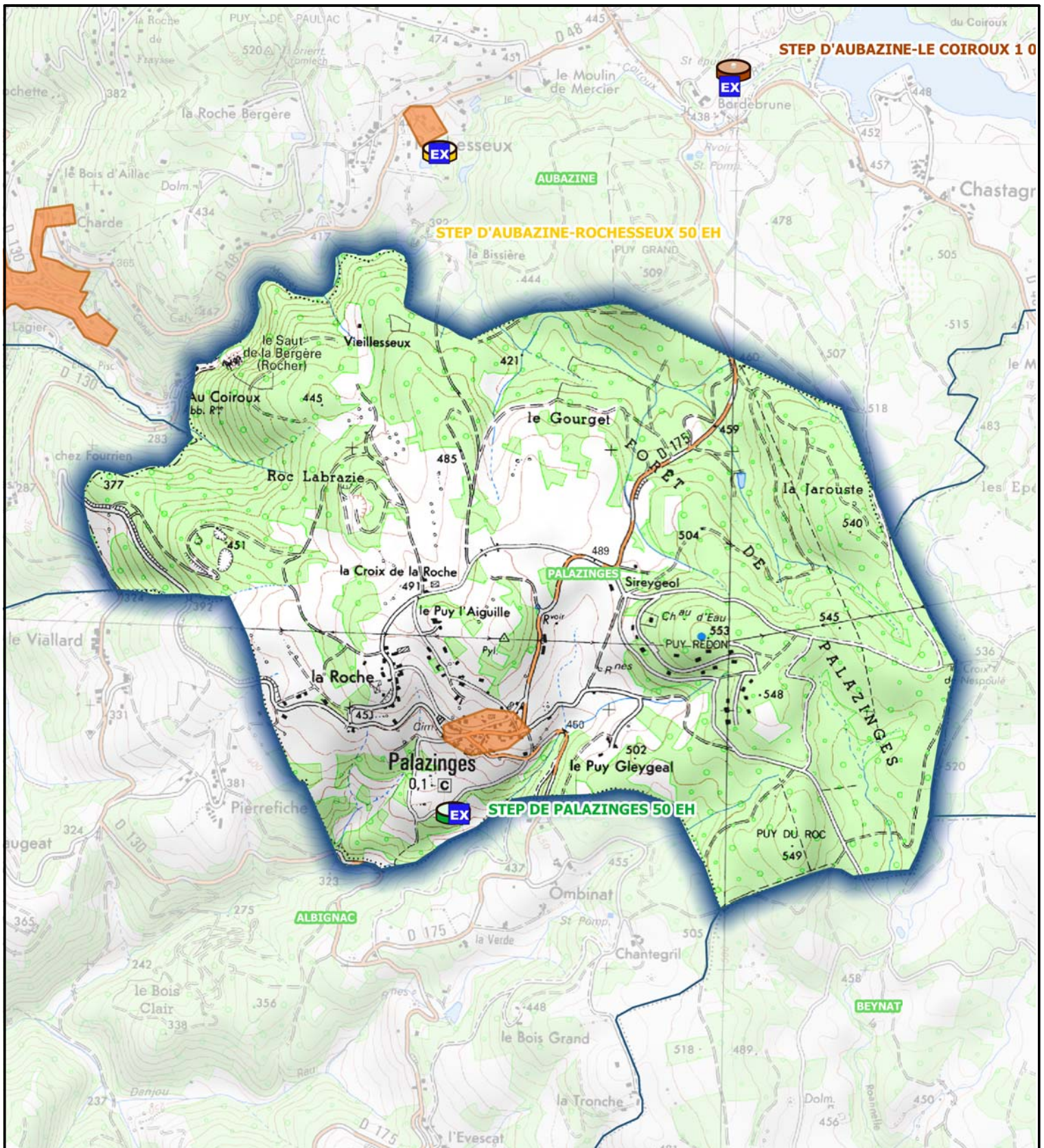


## ASSAINISSEMENT NON COLLECTIF



## EAUX PLUVIALES

<b>Réseau de collecte des eaux pluviales :</b>	<input type="checkbox"/> Oui	<input checked="" type="checkbox"/> Non
<b>Localisation :</b>		
<b>Plan des réseaux existants :</b>	<input type="checkbox"/> Oui	<input type="checkbox"/> Non
<b>Système de réutilisation des eaux de pluie :</b>	<input type="checkbox"/> Oui	<input type="checkbox"/> Non



### LEGENDE

- Boues activées
- Filtres plantes de roseaux
- Lit bacterien
- ZONAGE ASS COLLECTIF
- Filtre a sable
- Lagunage naturel
- EXUTOIRE
- ALBIGNAC Assainissement collectif



Echelle : 1:20000      0      0.8      1.6 km

**DEJANTE EAU & ENVIRONNEMENT  
SUD-OUEST**  
75, avenue de la Libération - 19360 Malemort  
Tél: 05 55 92 80 10 - Choix 2  
**Groupe  
DEJANTE**

Maitre d'ouvrage:  
**Communauté de  
communes  
MIDI CORREZIEN**



**Emplacement des stations d'épuration et  
zonage d'assainissement  
Commune : PALAZINGES**

# FICHE D'IDENTITE - ASSAINISSEMENT COMMUNE DE PUY D'ARNAC



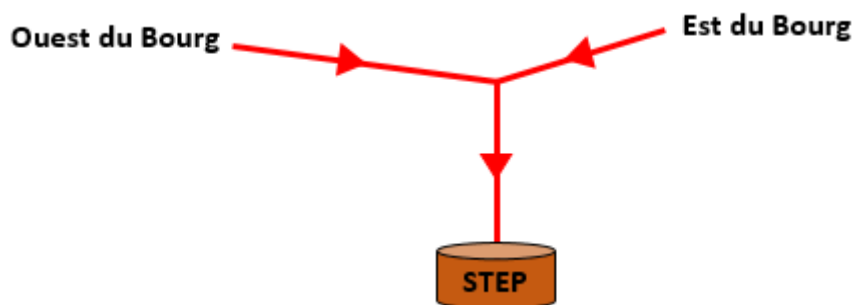
## CONTEXTE GENERAL

<b>Nombre d'habitants (INSEE 2016) :</b>	289 habitants
<b>Nombre d'habitants par logement :</b>	2,0 habitants par logement
<b>Nombre d'abonnés (assainissement collectif) :</b>	17 abonnés
<b>Nombre d'abonnés (assainissement non collectif) :</b>	207 abonnés
<b>Activités particulières :</b>	-
<b>Gestion du service :</b>	Adhésion au Syndicat Mixte Bellovic (Concessionnaire SAUR)
<b>Tarifcation de l'assainissement hors redevance (pour une facture de 120 m<sup>3</sup>) :</b>	4,17 €/m <sup>3</sup>

## SYSTEME D'ASSAINISSEMENT

<b>Assainissement collectif :</b>	<input checked="" type="checkbox"/> Oui <input type="checkbox"/> Non
<b>Schéma directeur :</b>	Oui Le schéma directeur date de 2000.
<b>Zonage assainissement :</b>	Oui (cf. cartographie en fin de fiche) Le zonage d'assainissement collectif concerne le bourg de la commune.
<b>Plan des réseaux existants :</b>	<input checked="" type="checkbox"/> Oui <input type="checkbox"/> Non

### Synoptique simplifié des réseaux



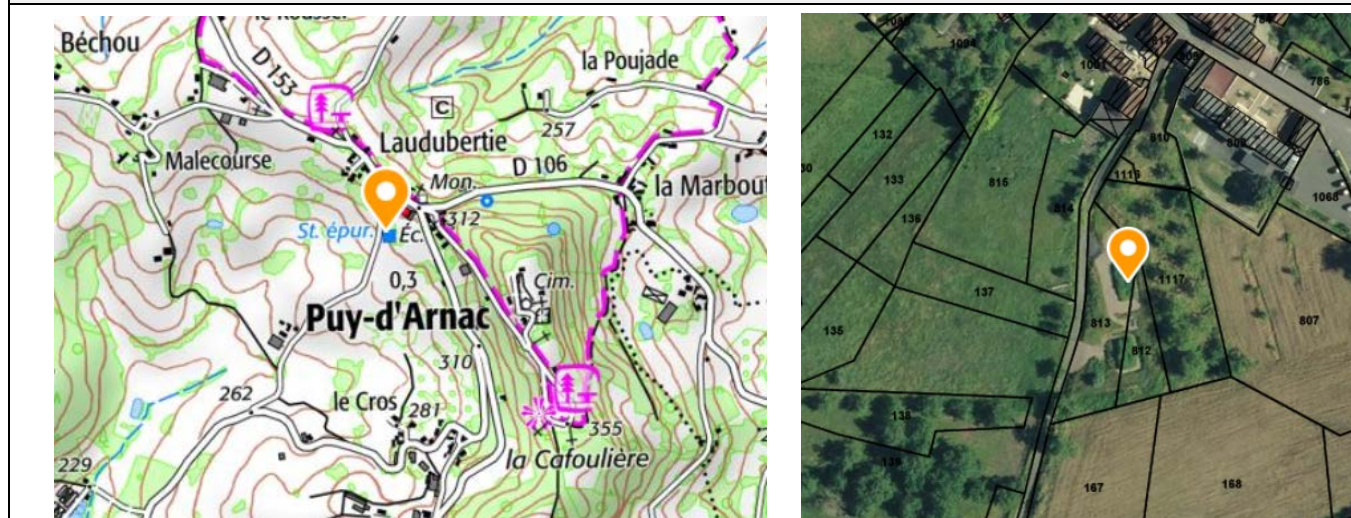
# FICHE D'IDENTITE - ASSAINISSEMENT COMMUNE DE PUY D'ARNAC



## STATION D'EPURATION

<b>Nom de la station :</b>	Puy d'Arnac
<b>Code SANDRE :</b>	0519169V001
<b>Type de station :</b>	Filtres plantés de roseaux
<b>Capacité nominale :</b>	100 EH
<b>Date de mise en service :</b>	2013

### Localisation sur fond IGN

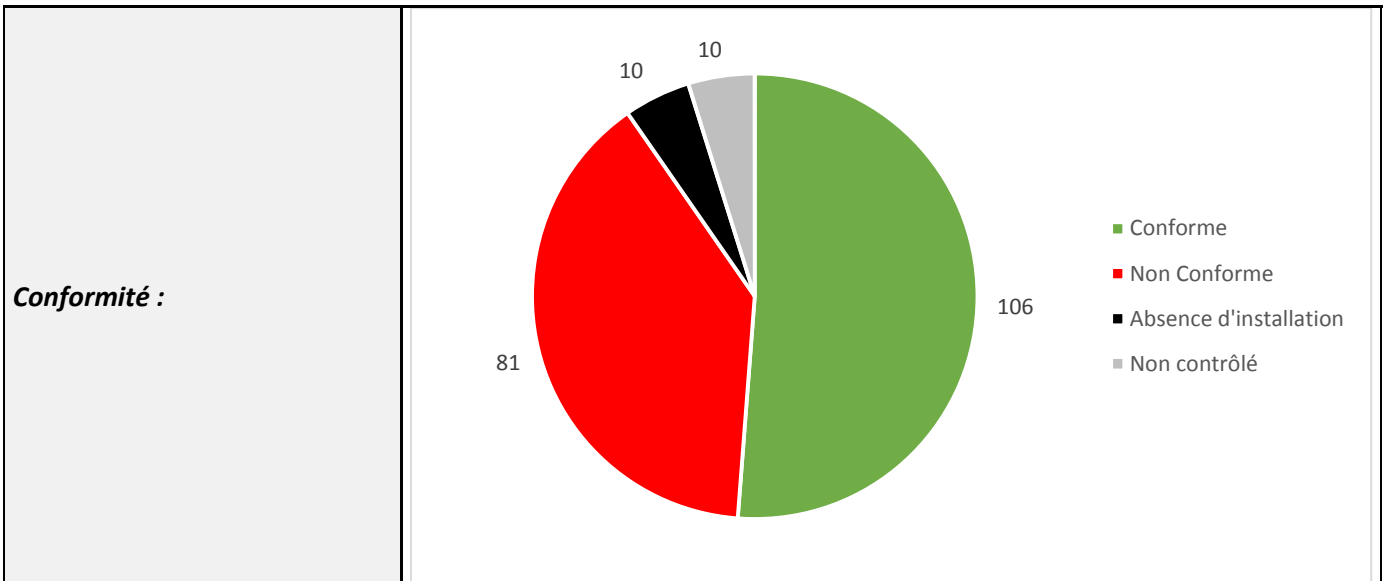


<b>Localisation :</b>	Laudubertie
<b>Coordonnées de la station (RGF93) :</b>	X : 604 149 m Y : 6 437 376 m
<b>Parcelle cadastrale :</b>	Parcelle N° 812, 813 et 1117 Section A
<b>Milieu récepteur :</b>	Bassin Versant de la Sourdoire
<b>Coordonnées du point de rejet (RGF93) :</b>	X : 604 137 m Y : 6 437 338 m
<b>Conformité réglementaire :</b>	Conforme en équipement (2017) et conforme en performance (2016)
<b>Bilan de fonctionnement :</b>	Le premier étage de filtration est composé de trois casiers alimentés alternativement par bâchée. Le second étage de filtration est composé de deux casiers alimentés de manière similaire au premier étage. Une zone de rejet végétalisée est présente en sortie de station. La station à fonctionnement global satisfaisant. Il n'y a pas de rejet au niveau du canal de sortie en raison de l'infiltration de l'eau traitée dans le regard situé en amont du canal. La station ne représente pas une pression significative sur le milieu récepteur.
<b>Evaluation théorique de la capacité résiduelle :</b>	17 abonnés soit environ 34 EH en théorie soit une marge résiduelle sur la capacité nominale de 76%.

# FICHE D'IDENTITE - ASSAINISSEMENT COMMUNE DE PUY D'ARNAC

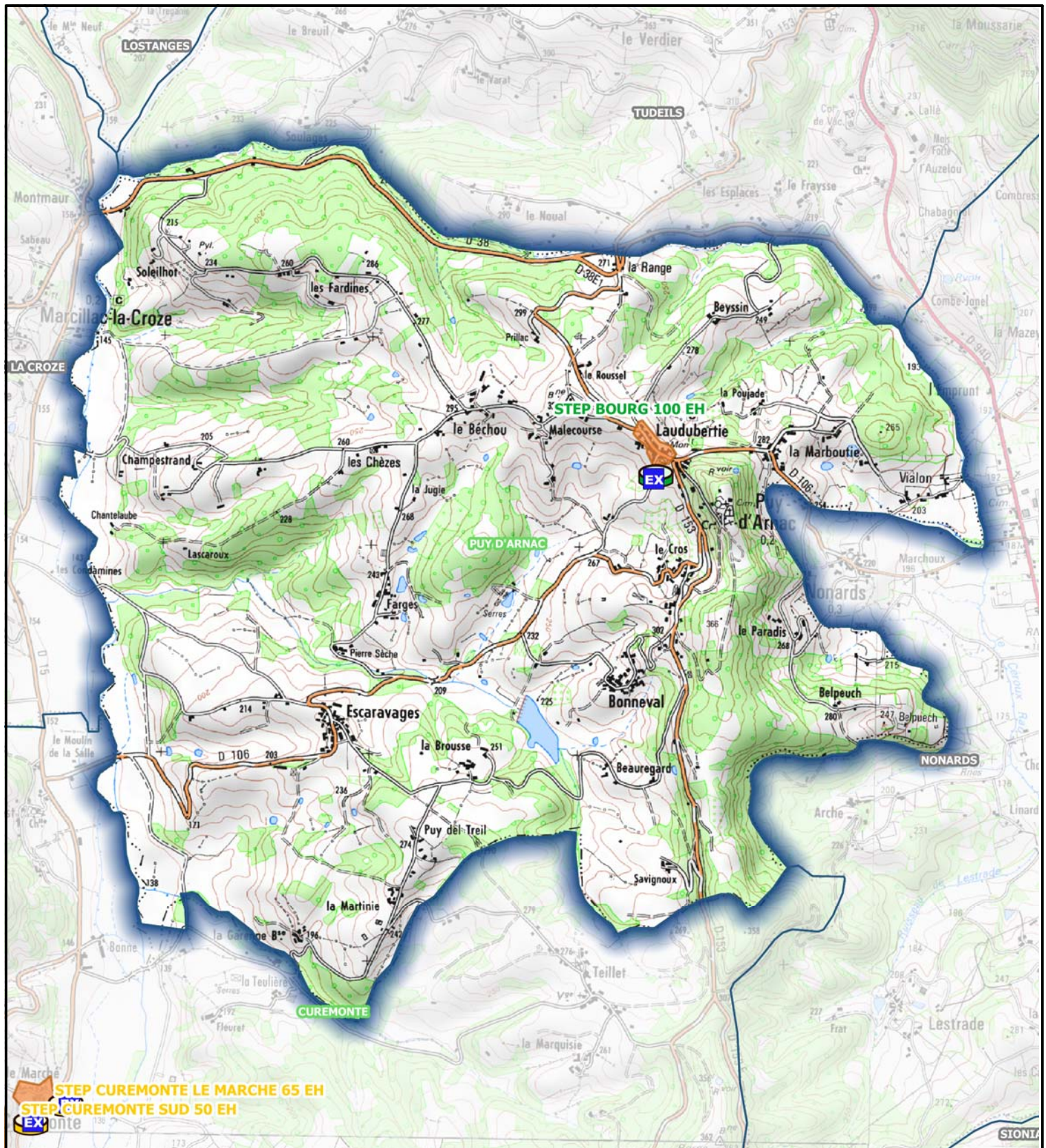


## ASSAINISSEMENT NON COLLECTIF











## EAUX PLUVIALES

<b>Réseau de collecte des eaux pluviales :</b>	<input checked="" type="checkbox"/> Oui	<input type="checkbox"/> Non
<b>Localisation :</b>	Le Bourg et l'Audubertie	
<b>Plan des réseaux existants :</b>	<input checked="" type="checkbox"/> Oui	<input type="checkbox"/> Non
<b>Système de réutilisation des eaux de pluie :</b>	<input type="checkbox"/> Oui	<input checked="" type="checkbox"/> Non



### LEGENDE

-  Boues activées
-  Filtres plantes de roseaux
-  Lit bacterien
-  ZONAGE ASS COLLECTIF
-  Filtre a sable
-  Lagunage naturel
-  EXUTOIRE
-  ASSAINISSEMENT COLLECTIF



Echelle : 1:25000      0      0.8      1.6 km

**DEJANTE EAU & ENVIRONNEMENT  
SUD-OUEST**  
75, avenue de la Libération - 19360 Malemort  
Tél: 05 55 92 80 10 - Choix 2



Maitre d'ouvrage:  
**Communauté de  
communes  
MIDI CORREZIEN**



**Emplacement des stations d'épuration et  
zonage d'assainissement  
Commune : PUY D'ARNAC**

# FICHE D'IDENTITE - ASSAINISSEMENT COMMUNE DE QUEYSSAC-LES-VIGNES



## CONTEXTE GENERAL

<b>Nombre d'habitants (INSEE 2016) :</b>	198 habitants
<b>Nombre d'habitants par logement :</b>	2,2 habitants par logement
<b>Nombre d'abonnés (assainissement collectif) :</b>	0 abonné
<b>Nombre d'abonnés (assainissement non collectif) :</b>	147 abonnés
<b>Activités particulières :</b>	-
<b>Gestion du service :</b>	Adhésion au Syndicat Mixte Bellovic (Concessionnaire SAUR)
<b>Tarifification de l'assainissement hors redevance (pour une facture de 120 m<sup>3</sup>) :</b>	-

## SYSTEME D'ASSAINISSEMENT

<b>Assainissement collectif :</b>	<input type="checkbox"/> Oui	<input checked="" type="checkbox"/> Non
<b>Schéma directeur :</b>	-	
<b>Zonage assainissement :</b>	-	
<b>Plan des réseaux existants :</b>	<input type="checkbox"/> Oui	<input checked="" type="checkbox"/> Non

### Synoptique simplifié des réseaux

-

# FICHE D'IDENTITE - ASSAINISSEMENT COMMUNE DE QUEYSSAC-LES-VIGNES



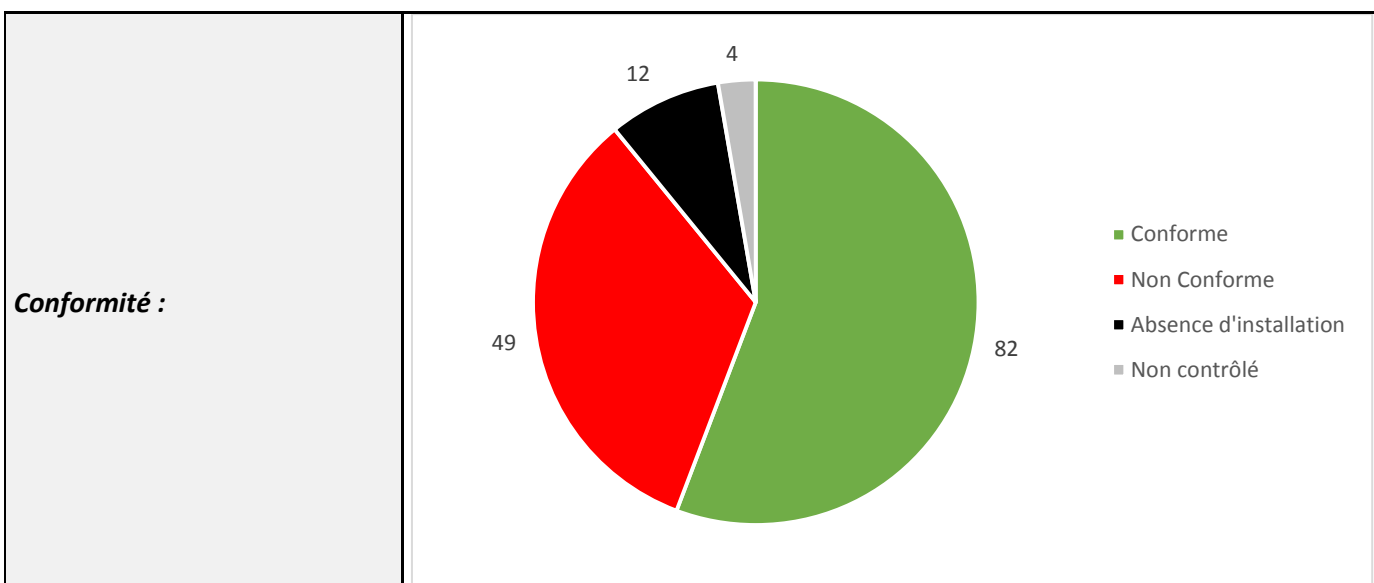
## STATION D'EPURATION

<b>Nom de la station :</b>	-
<b>Code SANDRE :</b>	-
<b>Type de station :</b>	-
<b>Capacité nominale :</b>	-
<b>Date de mise en service :</b>	-
<b>Localisation sur fond IGN</b>	
-	
<b>Localisation :</b>	-
<b>Coordonnées de la station (RGF93) :</b>	-
<b>Parcelle cadastrale :</b>	-
<b>Milieu récepteur :</b>	-
<b>Coordonnées du point de rejet (RGF93) :</b>	-
<b>Conformité réglementaire :</b>	-
<b>Bilan de fonctionnement :</b>	-

# FICHE D'IDENTITE - ASSAINISSEMENT COMMUNE DE QUEYSSAC-LES-VIGNES

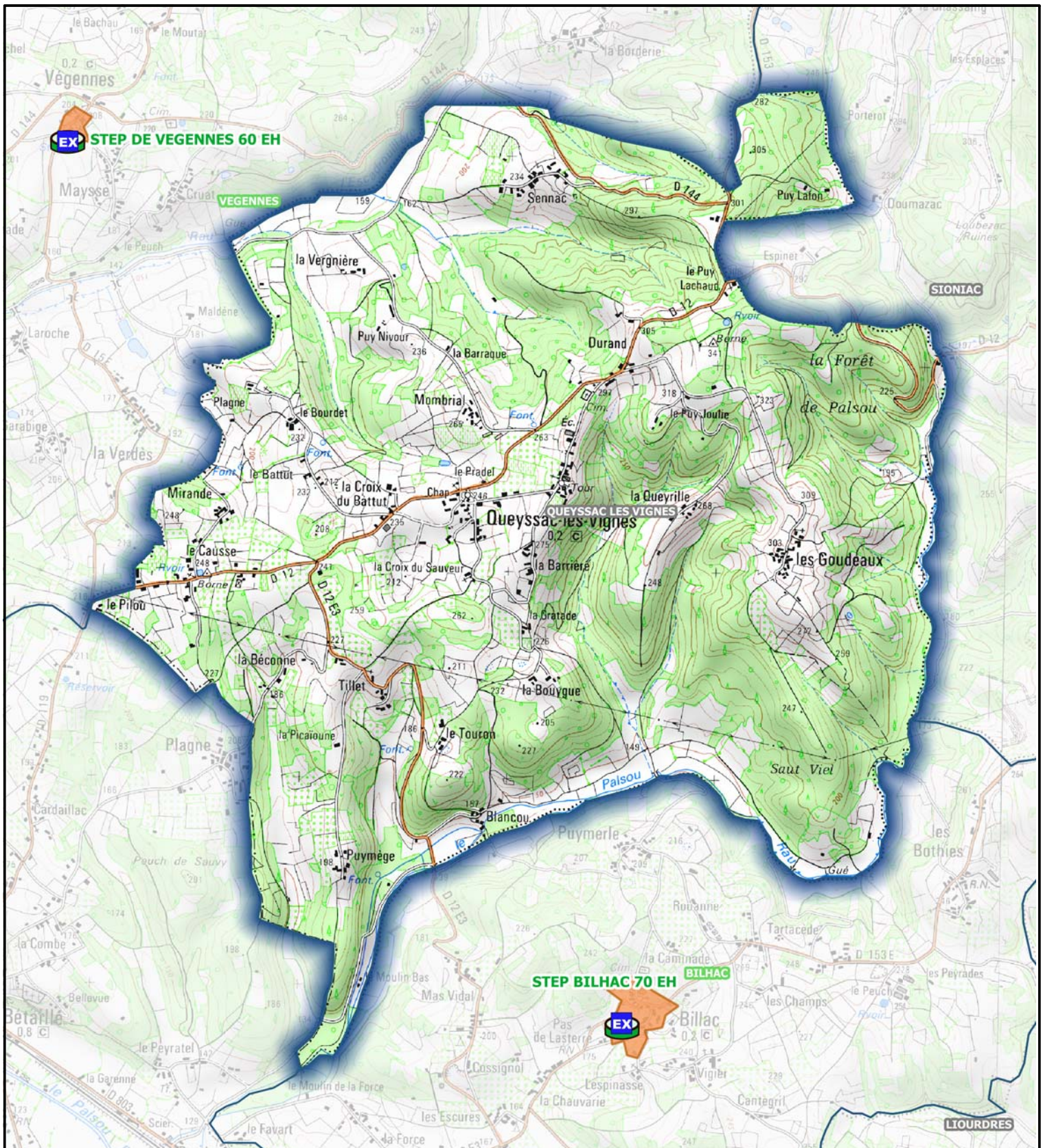


## ASSAINISSEMENT NON COLLECTIF











## Eaux Pluviales

<b>Réseau de collecte des eaux pluviales :</b>	<input type="checkbox"/> Oui	<input checked="" type="checkbox"/> Non
<b>Localisation :</b>	-	
<b>Plan des réseaux existants :</b>	<input type="checkbox"/> Oui	<input checked="" type="checkbox"/> Non
<b>Système de réutilisation des eaux de pluie :</b>	<input type="checkbox"/> Oui	<input checked="" type="checkbox"/> Non



**LEGENDE**

-  Boues activées
-  Filtres plantes de roseaux
-  Lit bacterien
-  ZONAGE ASS COLLECTIF
-  Filtre a sable
-  Lagunage naturel
-  EXUTOIRE
-  ASSAINISSEMENT collectif




Echelle : 1:25000      0      0.8      1.6 km

**DEJANTE EAU & ENVIRONNEMENT  
SUD-OUEST**  
75, avenue de la Libération - 19360 Malemort  
Tél: 05 55 92 80 10 - Choix 2



Maitre d'ouvrage:  
**Communauté de  
communes  
MIDI CORREZIEN**

**Emplacement des stations d'épuration et  
zonage d'assainissement**  
**Commune : QUEYSSAC LES VIGNES**



# FICHE D'IDENTITE - ASSAINISSEMENT COMMUNE DE SAILLAC



## CONTEXTE GENERAL

<b>Nombre d'habitants (INSEE 2016) :</b>	208 habitants
<b>Nombre d'habitants par logement :</b>	2,2 habitants par logement
<b>Nombre d'abonnés (assainissement collectif) :</b>	63 abonnés
<b>Nombre d'abonnés (assainissement non collectif) :</b>	66 abonnés
<b>Activités particulières :</b>	-
<b>Gestion du service :</b>	Adhésion au Syndicat Mixte Bellovic (Concessionnaire SAUR)
<b>Tarification de l'assainissement hors redevance (pour une facture de 120 m<sup>3</sup>) :</b>	1,90 €/m <sup>3</sup>

## SYSTEME D'ASSAINISSEMENT

<b>Assainissement collectif :</b>	<input checked="" type="checkbox"/> Oui <input type="checkbox"/> Non
<b>Schéma directeur :</b>	Oui
<b>Zonage assainissement :</b>	Oui (cf. cartographie en fin de fiche) Le zonage d'assainissement collectif concerne le bourg de la commune.
<b>Plan des réseaux existants :</b>	<input checked="" type="checkbox"/> Oui <input type="checkbox"/> Non

### Synoptique simplifié des réseaux




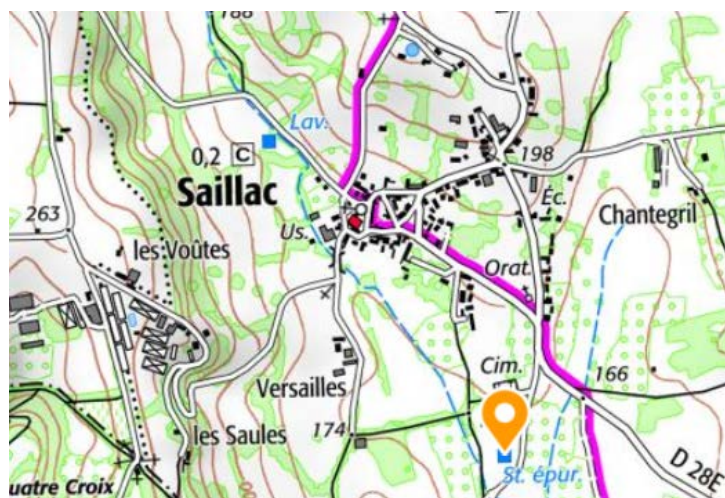
# FICHE D'IDENTITE - ASSAINISSEMENT COMMUNE DE SAILLAC



## STATION D'EPURATION

<b>Nom de la station :</b>	Saillac
<b>Code SANDRE :</b>	0519179V001
<b>Type de station :</b>	Filtres plantés de roseaux
<b>Capacité nominale :</b>	160 EH
<b>Date de mise en service :</b>	2008

### Localisation sur fond IGN

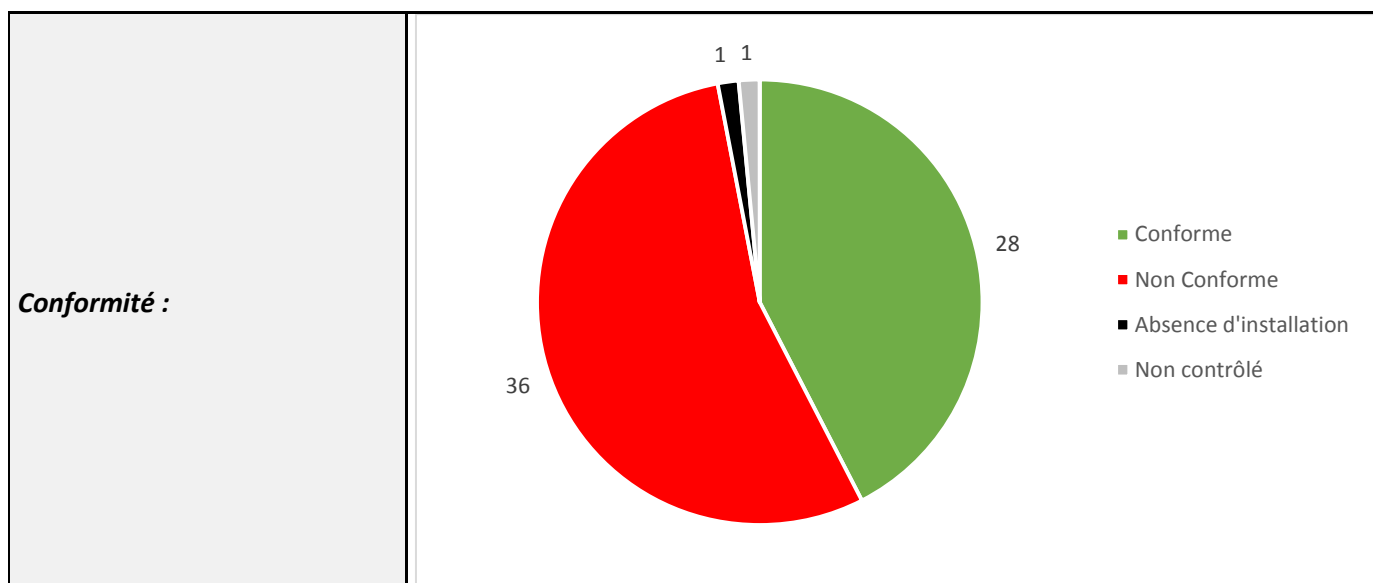


<b>Localisation :</b>	La Malaudie
<b>Coordonnées de la station (RGF93) :</b>	X : 593 110 m Y : 6 437 916 m
<b>Parcelle cadastrale :</b>	Parcelle N° 764 Section A
<b>Milieu récepteur :</b>	Le Lafondiale
<b>Coordonnées du point de rejet (RGF93) :</b>	X : 593 068 m Y : 6 437 834 m
<b>Conformité réglementaire :</b>	Conforme en équipement (2017) et conforme en performance (2016)
<b>Bilan de fonctionnement :</b>	La station est alimentée par bâchée au moyen d'une chasse (dont le remplacement est à envisager). Les effluents ne se répartissent pas de manière satisfaisante sur les lits. Malgré tout, la station ne représente pas une pression significative sur le milieu récepteur et les rejets sont conformes.
<b>Evaluation théorique de la capacité résiduelle :</b>	La charge organique et hydraulique ne représente qu'environ 10% de la capacité nominale de la station.

# FICHE D'IDENTITE - ASSAINISSEMENT COMMUNE DE SAILLAC

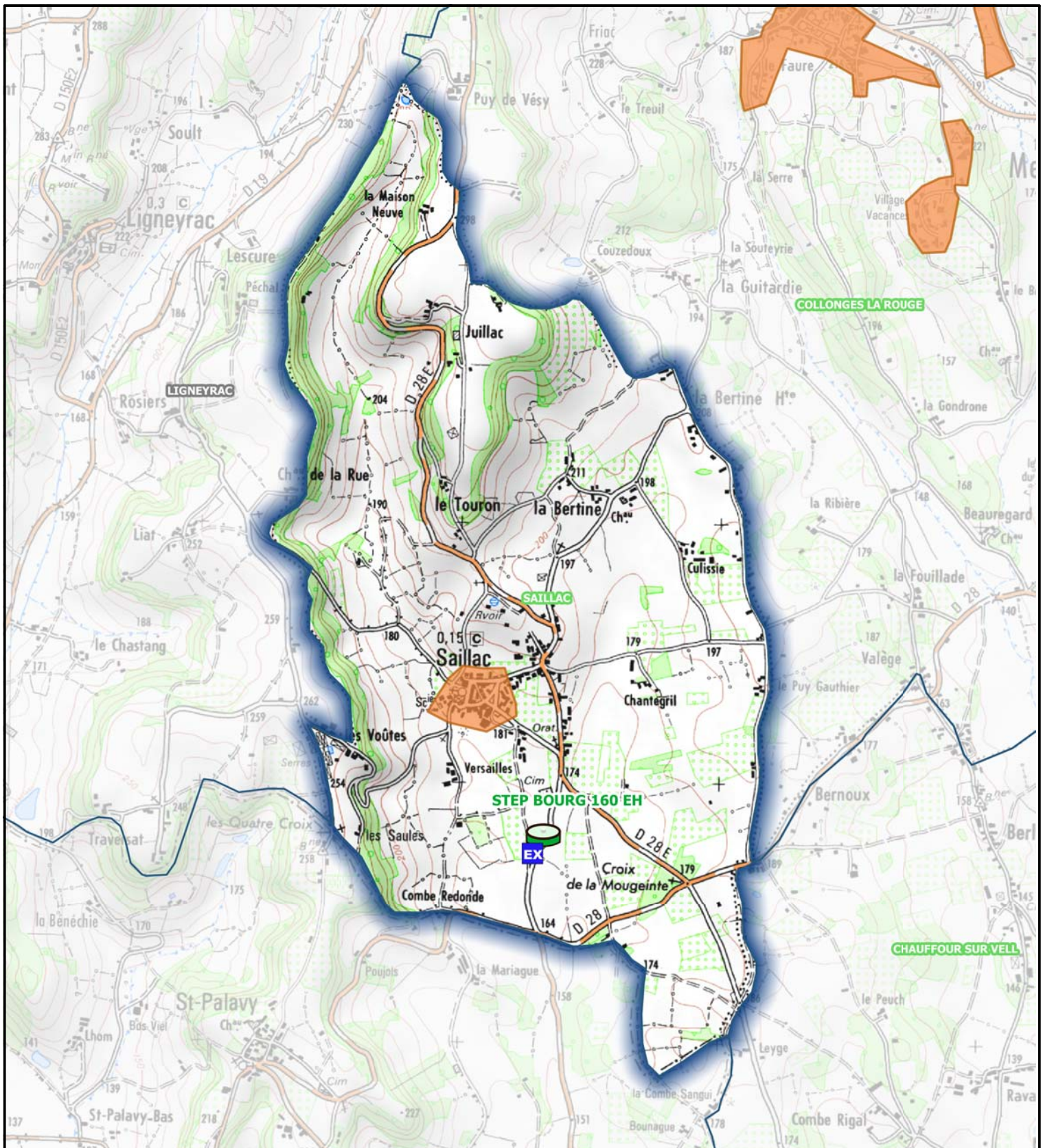


## ASSAINISSEMENT NON COLLECTIF










## EAUX PLUVIALES

<b>Réseau de collecte des eaux pluviales :</b>	<input checked="" type="checkbox"/> Oui	<input type="checkbox"/> Non
<b>Localisation :</b>	Le Bourg	
<b>Plan des réseaux existants :</b>	<input type="checkbox"/> Oui	<input checked="" type="checkbox"/> Non
<b>Système de réutilisation des eaux de pluie :</b>	<input checked="" type="checkbox"/> Oui	<input type="checkbox"/> Non
	La toiture du local technique de la commune est équipée d'un récupérateur d'eaux pluviales.	



### LEGENDE

-  Boues activées
-  Filtres plantes de roseaux
-  Lit bacterien
-  ZONAGE ASS COLLECTIF
-  Filtre a sable
-  Lagunage naturel
-  EXUTOIRE
-  ASSIGNAC Assainissement collectif



Echelle : 1:20000      0      0.8      1.6 km

**DEJANTE EAU & ENVIRONNEMENT  
SUD-OUEST**  
75, avenue de la Libération - 19360 Malemort  
Tél: 05 55 92 80 10 - Choix 2



Maitre d'ouvrage:  
**Communauté de  
communes  
MIDI CORREZIEN**



**Emplacement des stations d'épuration et  
zonage d'assainissement  
Commune : SAILLAC**

# FICHE D'IDENTITE - ASSAINISSEMENT COMMUNE DE SAINT-BAZILE-DE-MEYSSAC



## CONTEXTE GENERAL

<b>Nombre d'habitants (INSEE 2016) :</b>	132 habitants
<b>Nombre d'habitants par logement :</b>	1,9 habitants par logement
<b>Nombre d'abonnés (assainissement collectif) :</b>	0 abonné
<b>Nombre d'abonnés (assainissement non collectif) :</b>	98 abonnés
<b>Activités particulières :</b>	-
<b>Gestion du service :</b>	Adhésion au Syndicat Mixte Bellovic (Concessionnaire SAUR)
<b>Tarification de l'assainissement hors redevance (pour une facture de 120 m<sup>3</sup>) :</b>	-

## SYSTEME D'ASSAINISSEMENT

<b>Assainissement collectif :</b>	<input type="checkbox"/> Oui	<input checked="" type="checkbox"/> Non
<b>Schéma directeur :</b>	-	
<b>Zonage assainissement :</b>	-	
<b>Plan des réseaux existants :</b>	<input type="checkbox"/> Oui	<input checked="" type="checkbox"/> Non

### Synoptique simplifié des réseaux

-

# FICHE D'IDENTITE - ASSAINISSEMENT COMMUNE DE SAINT-BAZILE-DE-MEYSSAC



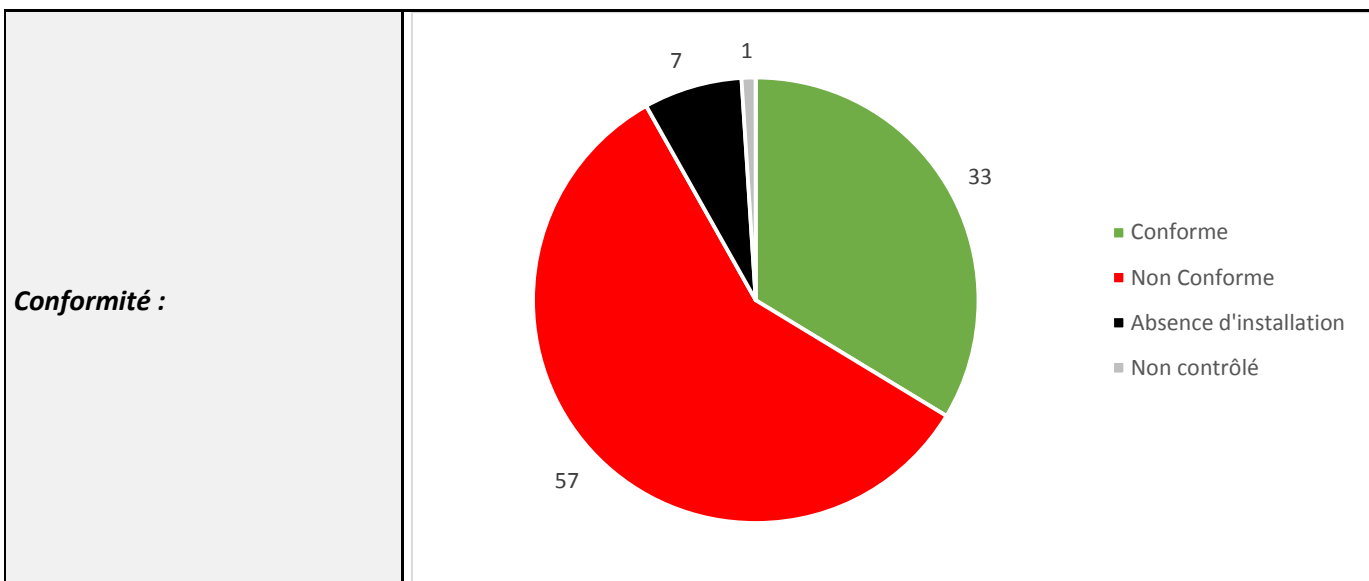
## STATION D'EPURATION

<b>Nom de la station :</b>	-
<b>Code SANDRE :</b>	-
<b>Type de station :</b>	-
<b>Capacité nominale :</b>	-
<b>Date de mise en service :</b>	-
<b>Localisation sur fond IGN</b>	
-	
<b>Localisation :</b>	-
<b>Coordonnées de la station (RGF93) :</b>	-
<b>Parcelle cadastrale :</b>	-
<b>Milieu récepteur :</b>	-
<b>Coordonnées du point de rejet (RGF93) :</b>	-
<b>Conformité réglementaire :</b>	-
<b>Bilan de fonctionnement :</b>	-

# FICHE D'IDENTITE - ASSAINISSEMENT COMMUNE DE SAINT-BAZILE-DE-MEYSSAC

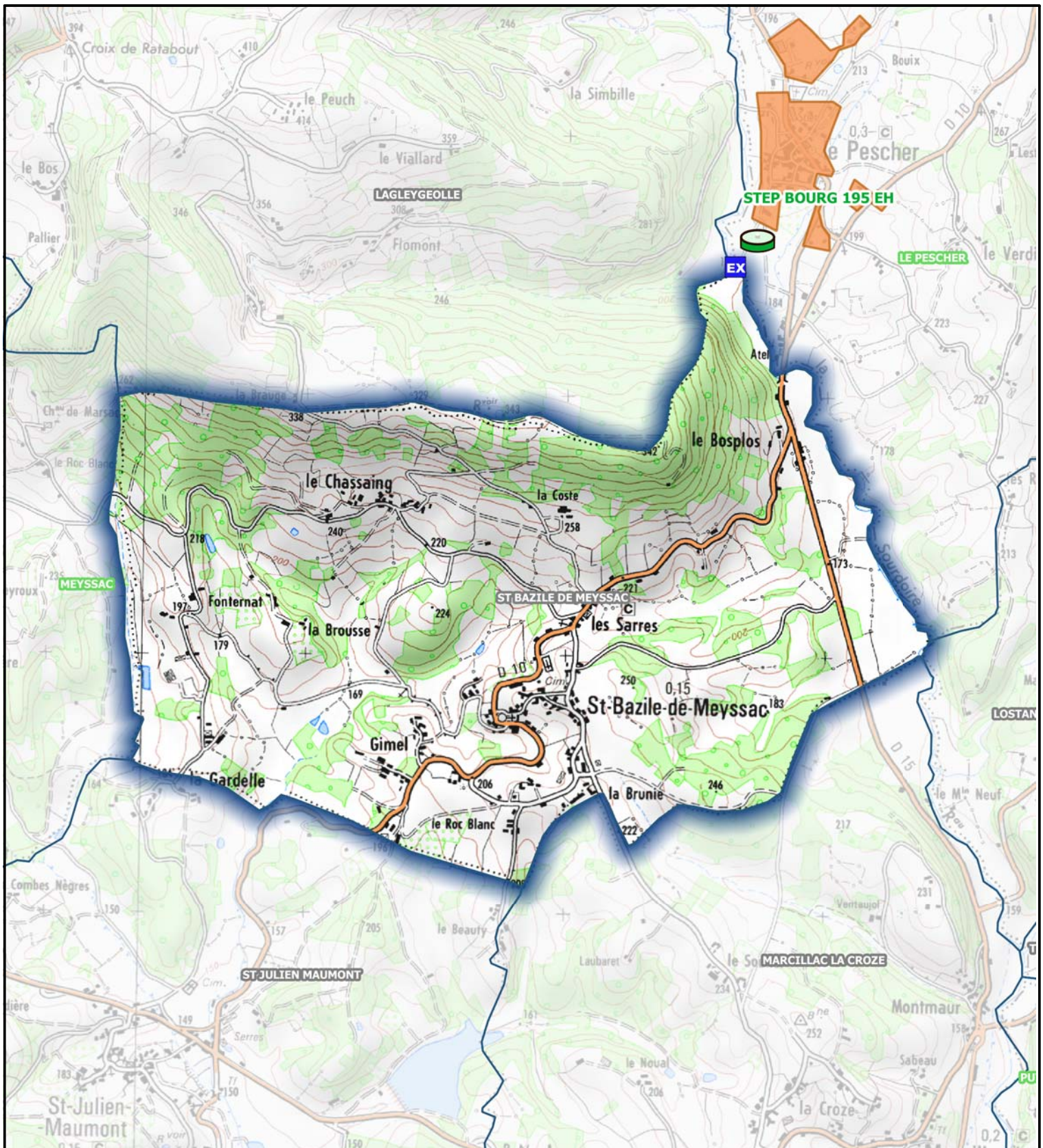


## ASSAINISSEMENT NON COLLECTIF











## EAUX PLUVIALES

<b>Réseau de collecte des eaux pluviales :</b>	<input type="checkbox"/> Oui	<input checked="" type="checkbox"/> Non
<b>Localisation :</b>	-	
<b>Plan des réseaux existants :</b>	<input type="checkbox"/> Oui	<input checked="" type="checkbox"/> Non
<b>Système de réutilisation des eaux de pluie :</b>	<input type="checkbox"/> Oui	<input checked="" type="checkbox"/> Non



### LEGENDE

-  Boues activées
-  Filtres plantes de roseaux
-  Lit bacterien
-  ZONAGE ASS COLLECTIF
-  Filtre a sable
-  Lagunage naturel
-  EXUTOIRE
-  ALSIGNAC Assainissement collectif



Echelle : 1:20000      0      0.8      1.6 km

**DEJANTE EAU & ENVIRONNEMENT  
SUD-OUEST**  
75, avenue de la Libération - 19360 Malemort  
Tél: 05 55 92 80 10 - Choix 2



Maitre d'ouvrage:  
**Communauté de  
communes  
MIDI CORREZIEN**



**Emplacement des stations d'épuration et  
zonage d'assainissement  
Commune : ST BAZILE DE MEYSSAC**

# FICHE D'IDENTITE - ASSAINISSEMENT COMMUNE DE SAINT-JULIEN-MAUMONT



## CONTEXTE GENERAL

<b>Nombre d'habitants (INSEE 2016) :</b>	166 habitants
<b>Nombre d'habitants par logement :</b>	2,0 habitants par logement
<b>Nombre d'abonnés (assainissement collectif) :</b>	0 abonné
<b>Nombre d'abonnés (assainissement non collectif) :</b>	118 abonnés
<b>Activités particulières :</b>	-
<b>Gestion du service :</b>	Adhésion au Syndicat Mixte Bellovic (Concessionnaire SAUR)
<b>Tarifcation de l'assainissement hors redevance (pour une facture de 120 m<sup>3</sup>) :</b>	-

## SYSTEME D'ASSAINISSEMENT

<b>Assainissement collectif :</b>	<input type="checkbox"/> Oui	<input checked="" type="checkbox"/> Non
<b>Schéma directeur :</b>	-	
<b>Zonage assainissement :</b>	-	
<b>Plan des réseaux existants :</b>	<input type="checkbox"/> Oui	<input checked="" type="checkbox"/> Non

### Synoptique simplifié des réseaux

-

# FICHE D'IDENTITE - ASSAINISSEMENT COMMUNE DE SAINT-JULIEN-MAUMONT



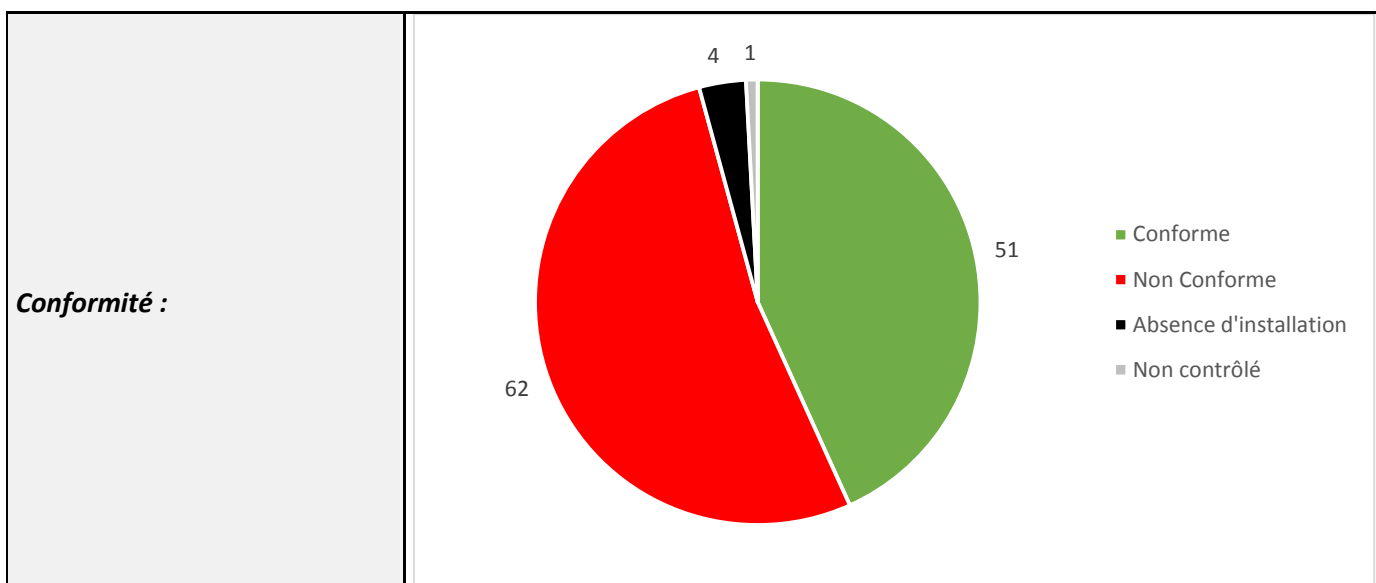
## STATION D'EPURATION

<b>Nom de la station :</b>	-
<b>Code SANDRE :</b>	-
<b>Type de station :</b>	-
<b>Capacité nominale :</b>	-
<b>Date de mise en service :</b>	-
<b>Localisation sur fond IGN</b>	
-	
<b>Localisation :</b>	-
<b>Coordonnées de la station (RGF93) :</b>	-
<b>Parcelle cadastrale :</b>	-
<b>Milieu récepteur :</b>	-
<b>Coordonnées du point de rejet (RGF93) :</b>	-
<b>Conformité réglementaire :</b>	-
<b>Bilan de fonctionnement :</b>	-

# FICHE D'IDENTITE - ASSAINISSEMENT COMMUNE DE SAINT-JULIEN-MAUMONT

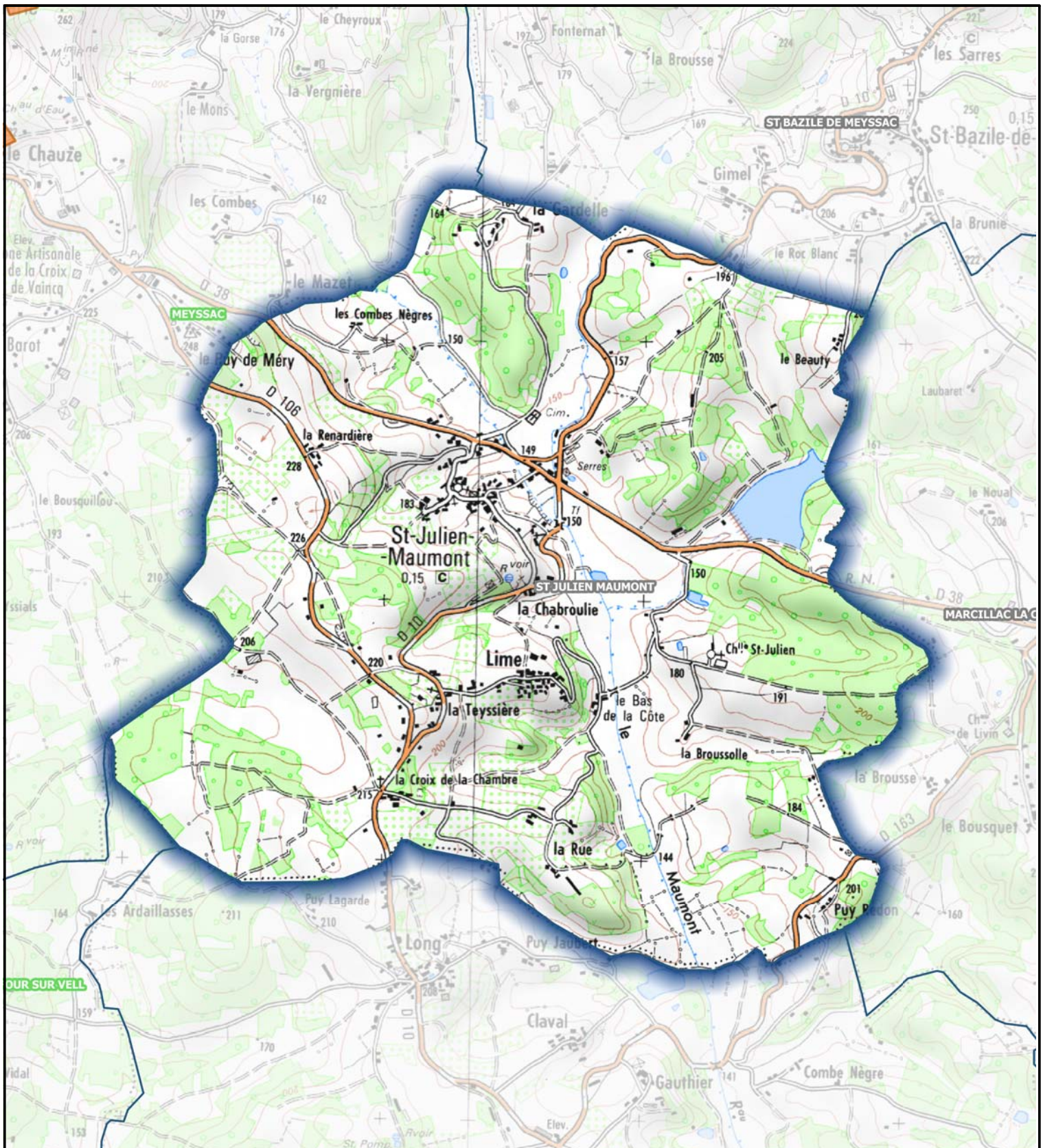


## ASSAINISSEMENT NON COLLECTIF











## EAUX PLUVIALES

<b>Réseau de collecte des eaux pluviales :</b>	<input type="checkbox"/> Oui	<input checked="" type="checkbox"/> Non
<b>Localisation :</b>	-	
<b>Plan des réseaux existants :</b>	<input type="checkbox"/> Oui	<input checked="" type="checkbox"/> Non
<b>Système de réutilisation des eaux de pluie :</b>	<input type="checkbox"/> Oui	<input checked="" type="checkbox"/> Non



### LEGENDE

-  Boues activées
-  Filtres plantes de roseaux
-  Lit bacterien
-  ZONAGE ASS COLLECTIF
-  Filtre a sable
-  Lagunage naturel
-  EXUTOIRE
-  ALSIGNAC Assainissement collectif



Echelle : 1:20000      0      0.8      1.6 km

**DEJANTE EAU & ENVIRONNEMENT  
SUD-OUEST**  
75, avenue de la Libération - 19360 Malemort  
Tél: 05 55 92 80 10 - Choix 2



Maitre d'ouvrage:  
**Communauté de  
communes  
MIDI CORREZIEN**



**Emplacement des stations d'épuration et  
zonage d'assainissement  
Commune : ST JULIEN MAUMONT**

# FICHE D'IDENTITE - ASSAINISSEMENT COMMUNE DE SERILHAC



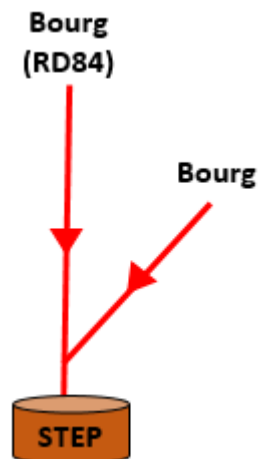
## CONTEXTE GENERAL

<b>Nombre d'habitants (INSEE 2016) :</b>	268 habitants
<b>Nombre d'habitants par logement :</b>	2,2 habitants par logement
<b>Nombre d'abonnés (assainissement collectif) :</b>	36 abonnés
<b>Nombre d'abonnés (assainissement non collectif) :</b>	144 abonnés
<b>Activités particulières :</b>	-
<b>Gestion du service :</b>	Adhésion au Syndicat Mixte Bellovic (Concessionnaire SAUR)
<b>Tarifcation de l'assainissement hors redevance (pour une facture de 120 m<sup>3</sup>) :</b>	2,08 €/m <sup>3</sup>

## SYSTEME D'ASSAINISSEMENT

<b>Assainissement collectif :</b>	<input checked="" type="checkbox"/> Oui <input type="checkbox"/> Non
<b>Schéma directeur :</b>	Oui Le schéma directeur date de 2004.
<b>Zonage assainissement :</b>	Oui (cf. cartographie en fin de fiche) Le zonage d'assainissement collectif concerne le bourg de la commune.
<b>Plan des réseaux existants :</b>	<input checked="" type="checkbox"/> Oui <input type="checkbox"/> Non

### Synoptique simplifié des réseaux




# FICHE D'IDENTITE - ASSAINISSEMENT COMMUNE DE SERILHAC



## STATION D'EPURATION

<b>Nom de la station :</b>	Sérilhac
<b>Code SANDRE :</b>	0519257V002
<b>Type de station :</b>	Filtres plantés de roseaux
<b>Capacité nominale :</b>	120 EH
<b>Date de mise en service :</b>	2015

### Localisation sur fond IGN

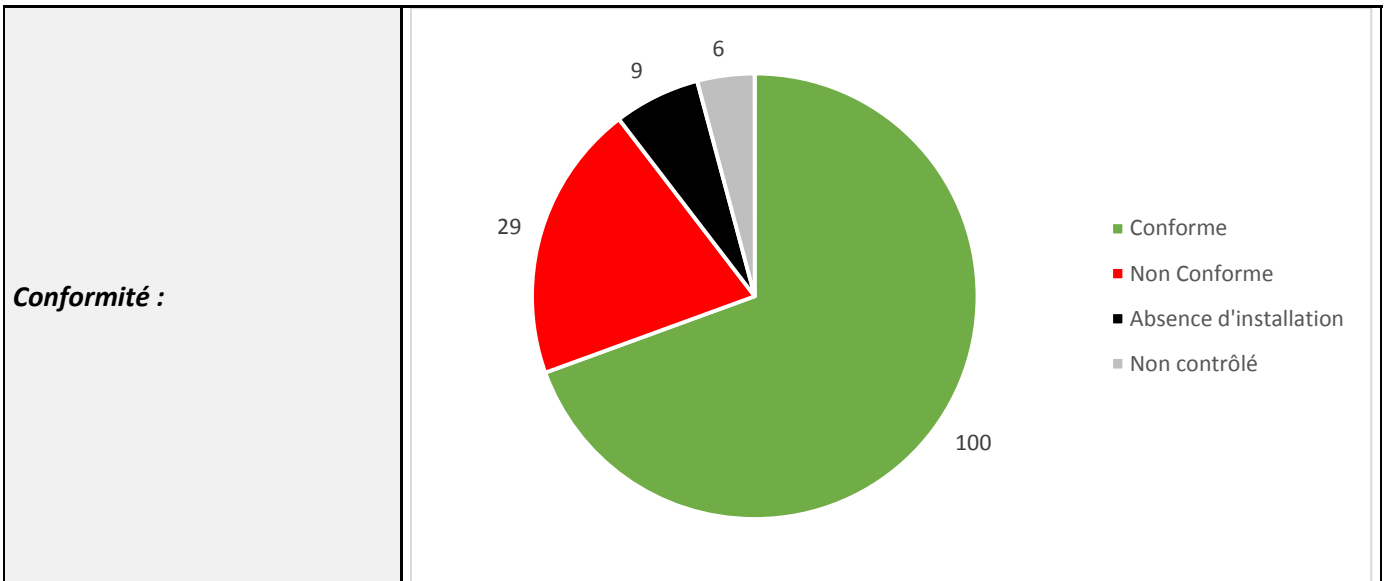


<b>Localisation :</b>	Le Bourg
<b>Coordonnées de la station (RGF93) :</b>	X : 599 752 m Y : 6 443 991 m
<b>Parcelle cadastrale :</b>	Parcelle N° 397 Section E
<b>Milieu récepteur :</b>	La Sourdoire
<b>Coordonnées du point de rejet (RGF93) :</b>	X : 599 730 m Y : 6 443 978 m
<b>Conformité réglementaire :</b>	Conforme en équipement (2018) et conforme en performance (2018)
<b>Bilan de fonctionnement :</b>	La station est alimentée par bâchée au moyen d'une chasse. Le faible nombre de de comptage suggère un dysfonctionnement du dispositif. Le fonctionnement global de la station est satisfaisant. La station ne représente pas une pression significative sur le milieu récepteur.
<b>Evaluation théorique de la capacité résiduelle :</b>	36 abonnés soit environ 79 EH en théorie soit une marge résiduelle sur la capacité nominale de 34%.

# FICHE D'IDENTITE - ASSAINISSEMENT COMMUNE DE SERILHAC

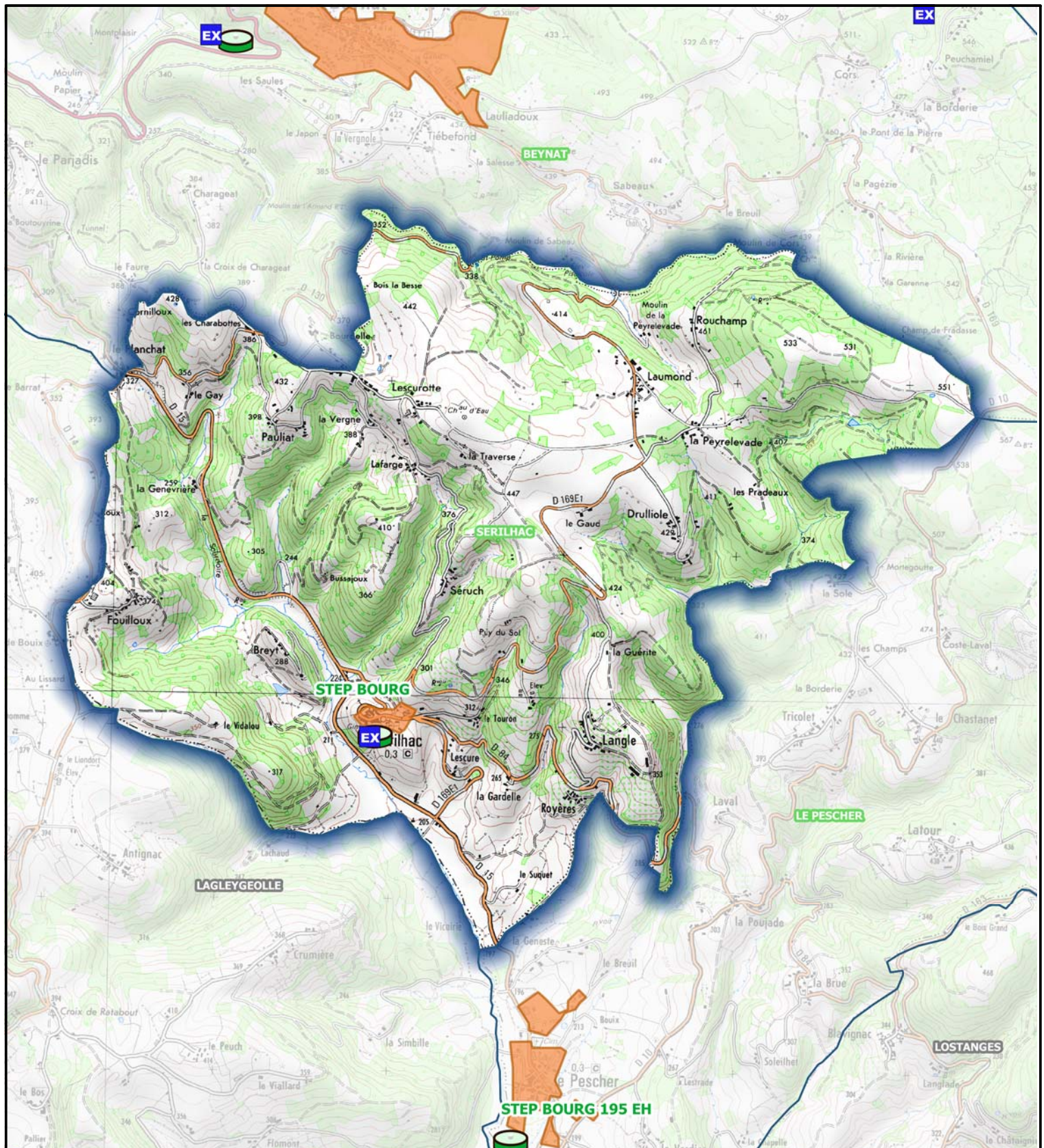


## ASSAINISSEMENT NON COLLECTIF







## EAUX PLUVIALES

<b>Réseau de collecte des eaux pluviales :</b>	<input checked="" type="checkbox"/> Oui	<input type="checkbox"/> Non
<b>Localisation :</b>	Le Bourg	
<b>Plan des réseaux existants :</b>	<input checked="" type="checkbox"/> Oui	<input type="checkbox"/> Non
<b>Système de réutilisation des eaux de pluie :</b>	<input type="checkbox"/> Oui	<input checked="" type="checkbox"/> Non



### LEGENDE

-  Boues activées
-  Filtres plantes de roseaux
-  Lit bacterien
-  ZONAGE ASS COLLECTIF
-  Filtre a sable
-  Lagunage naturel
-  EXUTOIRE
-  ALSIGNAC Assainissement collectif



Echelle : 1:30000      0      0.8      1.6 km

**DEJANTE EAU & ENVIRONNEMENT  
SUD-OUEST**  
75, avenue de la Libération - 19360 Malemort  
Tél: 05 55 92 80 10 - Choix 2



Maitre d'ouvrage:  
**Communauté de  
communes  
MIDI CORREZIEN**



**Emplacement des stations d'épuration et  
zonage d'assainissement  
Commune : SERILHAC**

# FICHE D'IDENTITE - ASSAINISSEMENT COMMUNE DE SIONIAC



## CONTEXTE GENERAL

<b>Nombre d'habitants (INSEE 2016) :</b>	229 habitants
<b>Nombre d'habitants par logement :</b>	2,0 habitants par logement
<b>Nombre d'abonnés (assainissement collectif) :</b>	0 abonné
<b>Nombre d'abonnés (assainissement non collectif) :</b>	175 abonnés
<b>Activités particulières :</b>	-
<b>Gestion du service :</b>	Adhésion au Syndicat Mixte Bellovic (Concessionnaire SAUR)
<b>Tarifcation de l'assainissement hors redevance (pour une facture de 120 m<sup>3</sup>) :</b>	-

## SYSTEME D'ASSAINISSEMENT

<b>Assainissement collectif :</b>	<input type="checkbox"/> Oui	<input checked="" type="checkbox"/> Non
<b>Schéma directeur :</b>	-	
<b>Zonage assainissement :</b>	-	
<b>Plan des réseaux existants :</b>	<input type="checkbox"/> Oui	<input checked="" type="checkbox"/> Non

### Synoptique simplifié des réseaux

-

# FICHE D'IDENTITE - ASSAINISSEMENT COMMUNE DE SIONIAC



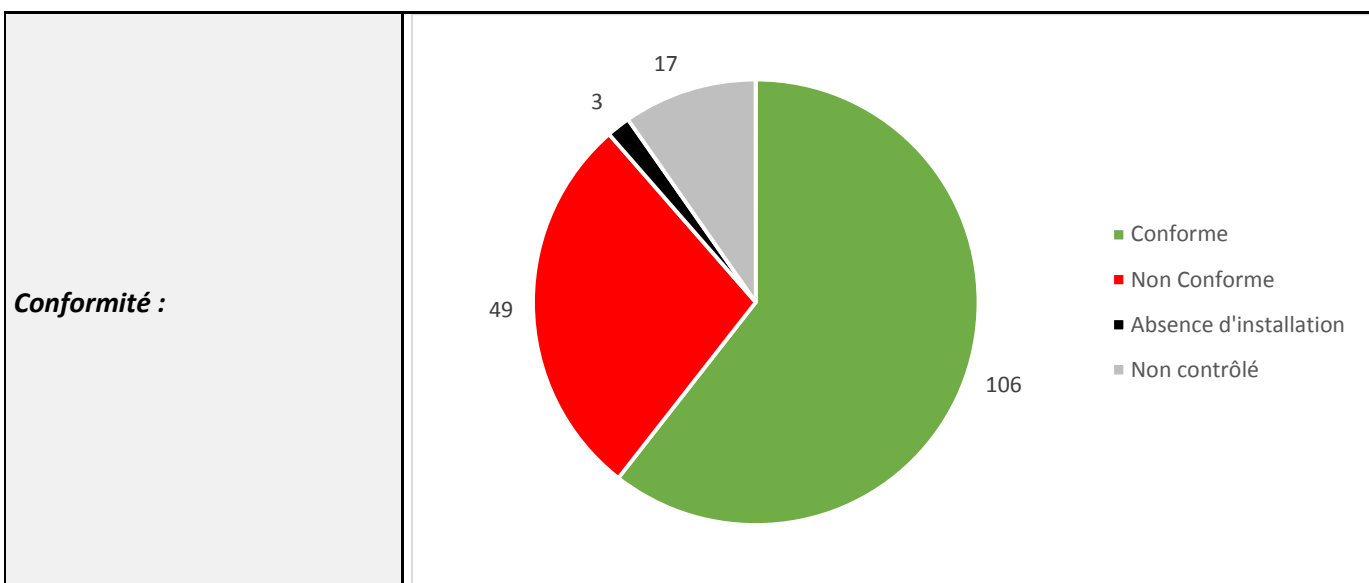
## STATION D'EPURATION

<b>Nom de la station :</b>	-
<b>Code SANDRE :</b>	-
<b>Type de station :</b>	-
<b>Capacité nominale :</b>	-
<b>Date de mise en service :</b>	-
<b>Localisation sur fond IGN</b>	
-	
<b>Localisation :</b>	-
<b>Coordonnées de la station (RGF93) :</b>	-
<b>Parcelle cadastrale :</b>	-
<b>Milieu récepteur :</b>	-
<b>Coordonnées du point de rejet (RGF93) :</b>	-
<b>Conformité réglementaire :</b>	-
<b>Bilan de fonctionnement :</b>	-

# FICHE D'IDENTITE - ASSAINISSEMENT COMMUNE DE SIONIAC

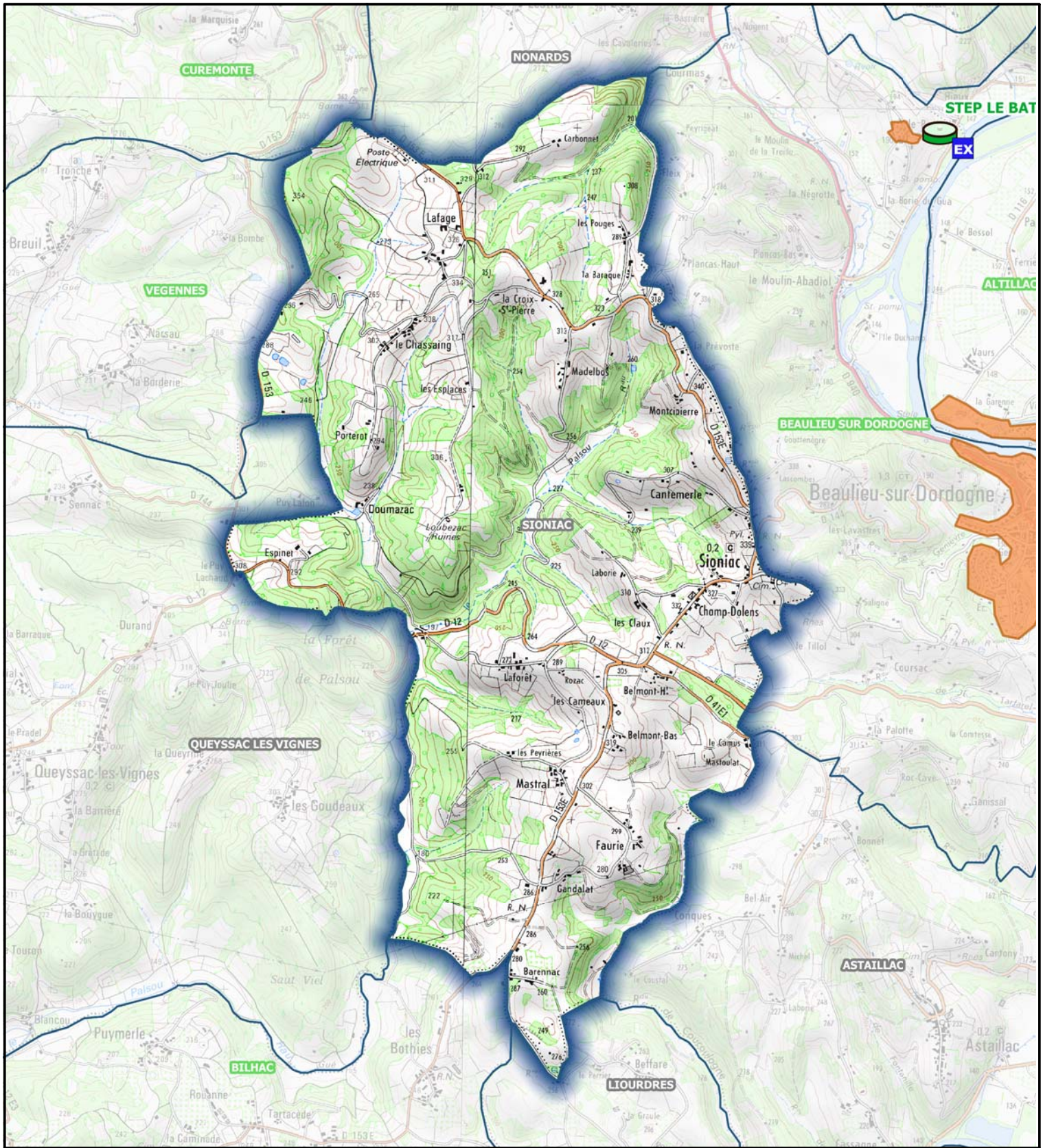


## ASSAINISSEMENT NON COLLECTIF











## Eaux Pluviales

<b>Réseau de collecte des eaux pluviales :</b>	<input type="checkbox"/> Oui	<input checked="" type="checkbox"/> Non
<b>Localisation :</b>	-	
<b>Plan des réseaux existants :</b>	<input type="checkbox"/> Oui	<input checked="" type="checkbox"/> Non
<b>Système de réutilisation des eaux de pluie :</b>	<input type="checkbox"/> Oui	<input checked="" type="checkbox"/> Non



**LEGENDE**

-  Boues activées
-  Filtres plantes de roseaux
-  Lit bacterien
-  ZONAGE ASS COLLECTIF
-  Filtre a sable
-  Lagunage naturel
-  EXUTOIRE
-  ASSIGNAC Assainissement collectif



Echelle : 1:30000      0      0.8      1.6 km

**DEJANTE EAU & ENVIRONNEMENT  
SUD-OUEST**  
75, avenue de la Libération - 19360 Malemort  
Tél: 05 55 92 80 10 - Choix 2



Maitre d'ouvrage:  
**Communauté de  
communes  
MIDI CORREZIEN**



**Emplacement des stations d'épuration et  
zonage d'assainissement  
Commune : SIONIAC**

# FICHE D'IDENTITE - ASSAINISSEMENT COMMUNE DE TUDEILS



## CONTEXTE GENERAL

<b>Nombre d'habitants (INSEE 2016) :</b>	245 habitants
<b>Nombre d'habitants par logement :</b>	2,1 habitants par logement
<b>Nombre d'abonnés (assainissement collectif) :</b>	0 abonné
<b>Nombre d'abonnés (assainissement non collectif) :</b>	174 abonnés
<b>Activités particulières :</b>	-
<b>Gestion du service :</b>	Adhésion au Syndicat Mixte Bellovic (Concessionnaire SAUR)
<b>Tarifcation de l'assainissement hors redevance (pour une facture de 120 m<sup>3</sup>) :</b>	-

## SYSTEME D'ASSAINISSEMENT

<b>Assainissement collectif :</b>	<input type="checkbox"/> Oui	<input checked="" type="checkbox"/> Non
<b>Schéma directeur :</b>	-	
<b>Zonage assainissement :</b>	-	
<b>Plan des réseaux existants :</b>	<input type="checkbox"/> Oui	<input checked="" type="checkbox"/> Non

### Synoptique simplifié des réseaux

# FICHE D'IDENTITE - ASSAINISSEMENT COMMUNE DE TUDEILS



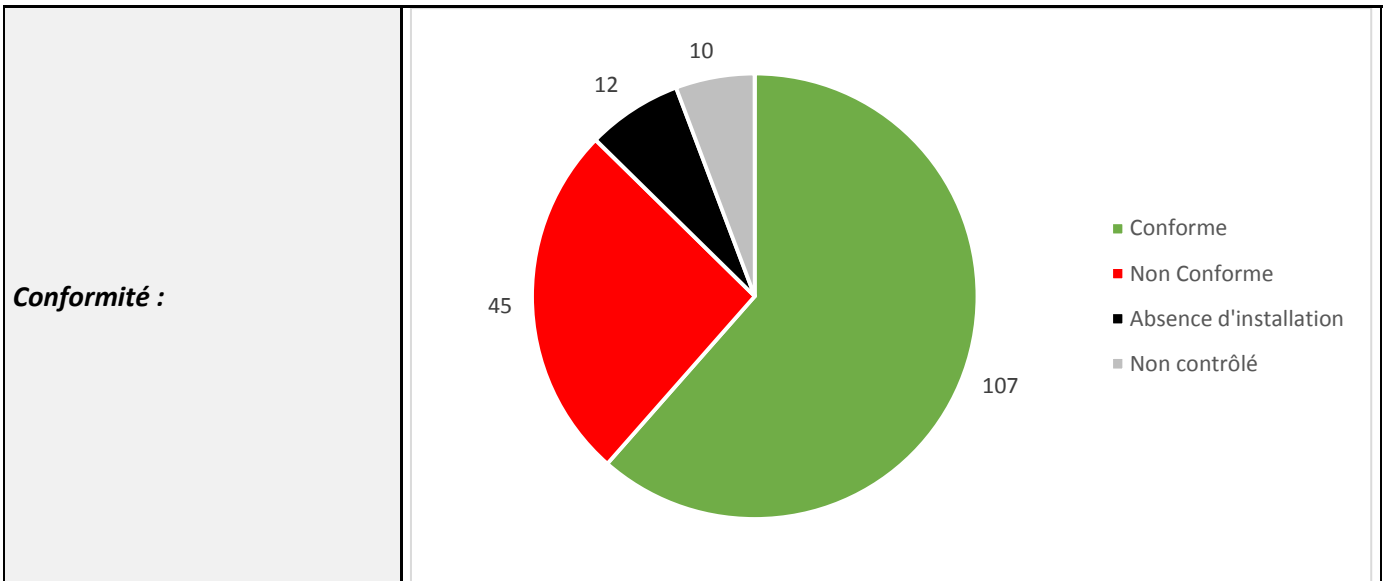
## STATION D'EPURATION

<b>Nom de la station :</b>	-
<b>Code SANDRE :</b>	-
<b>Type de station :</b>	-
<b>Capacité nominale :</b>	-
<b>Date de mise en service :</b>	-
<b>Localisation sur fond IGN</b>	
-	
<b>Localisation :</b>	-
<b>Coordonnées de la station (RGF93) :</b>	-
<b>Parcelle cadastrale :</b>	-
<b>Milieu récepteur :</b>	-
<b>Coordonnées du point de rejet (RGF93) :</b>	-
<b>Conformité réglementaire :</b>	-
<b>Bilan de fonctionnement :</b>	-

# FICHE D'IDENTITE - ASSAINISSEMENT COMMUNE DE TUDEILS

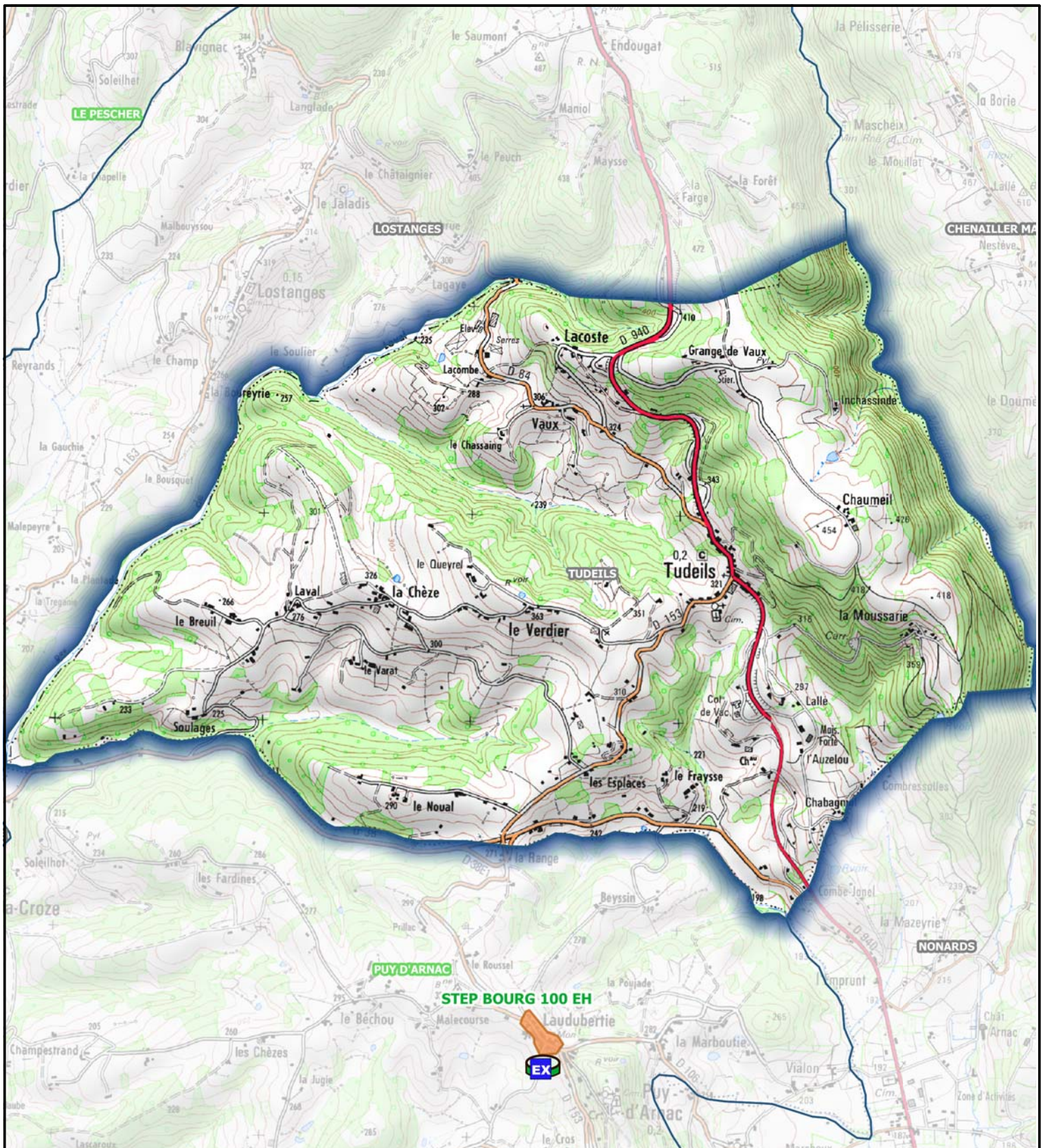


## ASSAINISSEMENT NON COLLECTIF











## EAUX PLUVIALES

<b>Réseau de collecte des eaux pluviales :</b>	<input type="checkbox"/> Oui	<input checked="" type="checkbox"/> Non
<b>Localisation :</b>	-	
<b>Plan des réseaux existants :</b>	<input type="checkbox"/> Oui	<input checked="" type="checkbox"/> Non
<b>Système de réutilisation des eaux de pluie :</b>	<input type="checkbox"/> Oui	<input checked="" type="checkbox"/> Non



### LEGENDE

-  Boues activées
-  Filtres plantes de roseaux
-  Lit bacterien
-  ZONAGE ASS COLLECTIF
-  Filtre a sable
-  Lagunage naturel
-  EXUTOIRE
-  ASSAINISSEMENT collectif



Echelle : 1:25000      0      0.8      1.6 km

**DEJANTE EAU & ENVIRONNEMENT  
SUD-OUEST**  
75, avenue de la Libération - 19360 Malemort  
Tél: 05 55 92 80 10 - Choix 2



Maitre d'ouvrage:  
**Communauté de  
communes  
MIDI CORREZIEN**



**Emplacement des stations d'épuration et  
zonage d'assainissement  
Commune : TUDEILS**

# FICHE D'IDENTITE - ASSAINISSEMENT COMMUNE DE VEGENNES



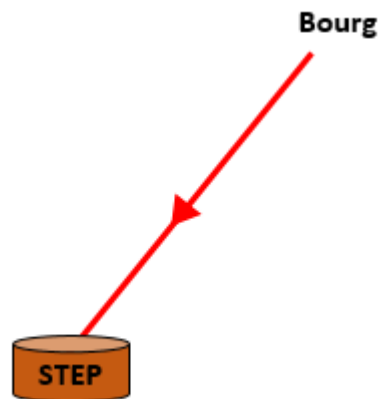
## CONTEXTE GENERAL

<b>Nombre d'habitants (INSEE 2016) :</b>	176 habitants
<b>Nombre d'habitants par logement :</b>	2,0 habitants par logement
<b>Nombre d'abonnés (assainissement collectif) :</b>	6 abonnés
<b>Nombre d'abonnés (assainissement non collectif) :</b>	149 abonnés
<b>Activités particulières :</b>	-
<b>Gestion du service :</b>	Adhésion au Syndicat Mixte Bellovic (Concessionnaire SAUR)
<b>Tarifcation de l'assainissement hors redevance (pour une facture de 120 m<sup>3</sup>) :</b>	4,17 €/m <sup>3</sup>

## SYSTEME D'ASSAINISSEMENT

<b>Assainissement collectif :</b>	<input checked="" type="checkbox"/> Oui <input type="checkbox"/> Non
<b>Schéma directeur :</b>	Non
<b>Zonage assainissement :</b>	Oui (cf. cartographie en fin de fiche) Le zonage d'assainissement concerne une partie du bourg de Végennes.
<b>Plan des réseaux existants :</b>	<input checked="" type="checkbox"/> Oui <input type="checkbox"/> Non

### Synoptique simplifié des réseaux



# FICHE D'IDENTITE - ASSAINISSEMENT COMMUNE DE VEGENNES



## STATION D'EPURATION

<b>Nom de la station :</b>	Végennes
<b>Code SANDRE :</b>	0519280V001
<b>Type de station :</b>	Filtres à sable
<b>Capacité nominale :</b>	60 EH
<b>Date de mise en service :</b>	2007

### Localisation sur fond IGN

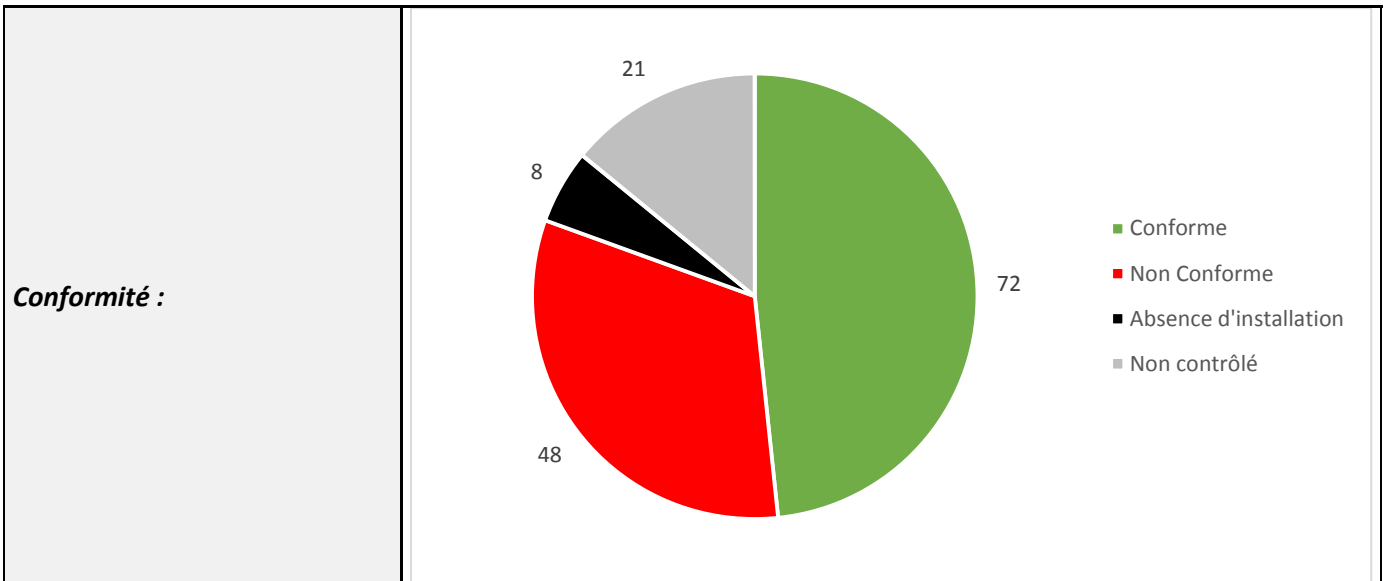


<b>Localisation :</b>	Le Bourg
<b>Coordonnées de la station (RGF93) :</b>	X : 600 592 m Y : 6 432 101 m
<b>Parcelle cadastrale :</b>	Parcelle N° 1528 Section B
<b>Milieu récepteur :</b>	Ruisseau de l'Escadrouillère
<b>Coordonnées du point de rejet (RGF93) :</b>	X : 600 594 m Y : 6 432 091 m
<b>Conformité réglementaire :</b>	Conforme en équipement (2017) et conforme en performance (2016)
<b>Bilan de fonctionnement :</b>	Les effluents arrivent au niveau d'une fosse toutes eaux en bon état avant d'être dirigé vers un préfiltre (en cours de colmatage). Une bêche de stockage muni d'un système de chasse alimente ensuite les filtres. La station est globalement en bon état. Aucune résurgence observée au niveau des tranchées d'épandage lors des deux dernières visites (Juillet 2018 et Juin 2019). La station ne représente pas une pression significative sur le milieu récepteur.
<b>Evaluation théorique de la capacité résiduelle :</b>	6 abonnés soit environ 12 EH en théorie soit une marge résiduelle sur la capacité nominale de 80%.

# FICHE D'IDENTITE - ASSAINISSEMENT COMMUNE DE VEGENNES

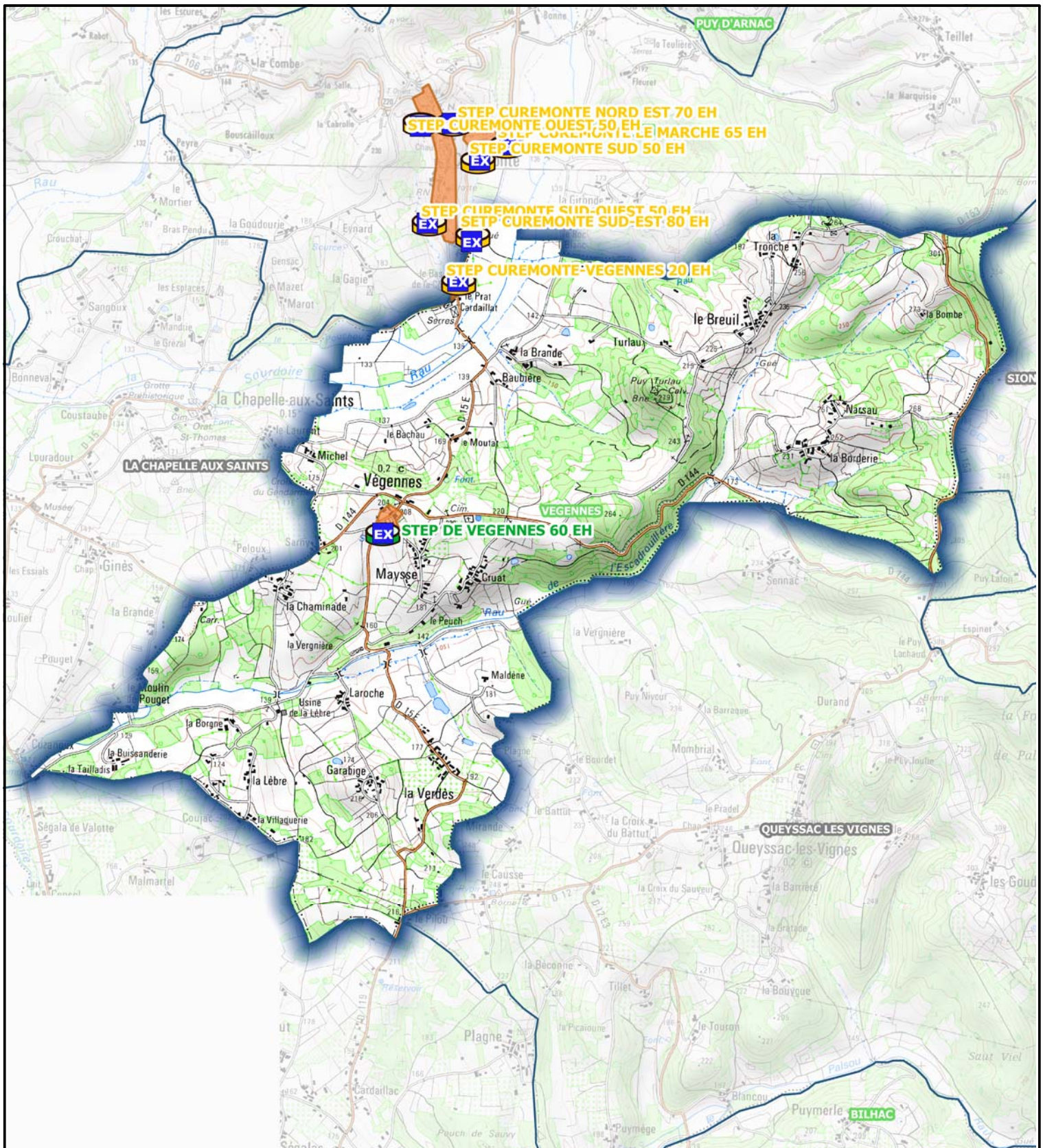


## ASSAINISSEMENT NON COLLECTIF











## EAUX PLUVIALES

<b>Réseau de collecte des eaux pluviales :</b>	<input checked="" type="checkbox"/> Oui	<input type="checkbox"/> Non
<b>Localisation :</b>	Le Bourg	
<b>Plan des réseaux existants :</b>	<input checked="" type="checkbox"/> Oui	<input type="checkbox"/> Non
<b>Système de réutilisation des eaux de pluie :</b>	<input type="checkbox"/> Oui	<input checked="" type="checkbox"/> Non



### LEGENDE

-  Boues activées
-  Filtres plantes de roseaux
-  Lit bacterien
-  ZONAGE ASS COLLECTIF
-  Filtre a sable
-  Lagunage naturel
-  EXUTOIRE
-  ASSIGNAC Assainissement collectif



Echelle : 1:30000      0      0.8      1.6 km

**DEJANTE EAU & ENVIRONNEMENT  
SUD-OUEST**  
75, avenue de la Libération - 19360 Malemort  
Tél: 05 55 92 80 10 - Choix 2



Maitre d'ouvrage:  
**Communauté de  
communes  
MIDI CORREZIEN**



**Emplacement des stations d'épuration et  
zonage d'assainissement  
Commune : VEGENNES**